

Сообщение о возможном установлении публичного сервитута

Комитет по управлению государственным имуществом Кузбасса сообщает о возможном установлении публичного сервитута для размещения (эксплуатации) объекта регионального значения «Газопровод межпоселковый «г. Кемерово – п. Новостройка Кемеровского района Кемеровской области» в отношении земель, государственная собственность на которые не разграничена и земельных участков с кадастровыми номерами: 42:04:0341001:3567, 42:04:0341001:4037, 42:04:0337003:402, 42:04:0349001:159, 42:04:0337003:432, 42:04:0349001:91, 42:04:0337003:111, 42:04:0349001:157, 42:04:0337003:420, 42:04:0341001:3766, 42:04:0349001:393, 42:04:0349001:395, 42:04:0000000:1911, 42:04:0000000:493, 42:04:0000000:430, 42:00:0000000:32, 42:04:0341001:3565, 42:04:0349001:166, 42:04:0349001:20, 42:04:0349001:11, 42:04:0341001:4046, расположенных по адресу: Кемеровская область - Кузбасс, расположенных по адресу: Кемеровская область - Кузбасс, Кемеровский муниципальный округ, Кемеровский городской округ.

Заинтересованные лица могут ознакомиться с поступившим ходатайством об установлении публичного сервитута и прилагаемым к нему описанием местоположения границ публичного сервитута, подать заявления об учете прав на земельные участки по адресу 650099, г. Кемерово пр. Советский, 58, в течении 30 дней со дня опубликования сообщения.

Время приема заинтересованных лиц для ознакомления с поступившим ходатайством об установлении публичного сервитута с 8-30 до 12-00, с 13-00 до 17-30 понедельник – четверг.

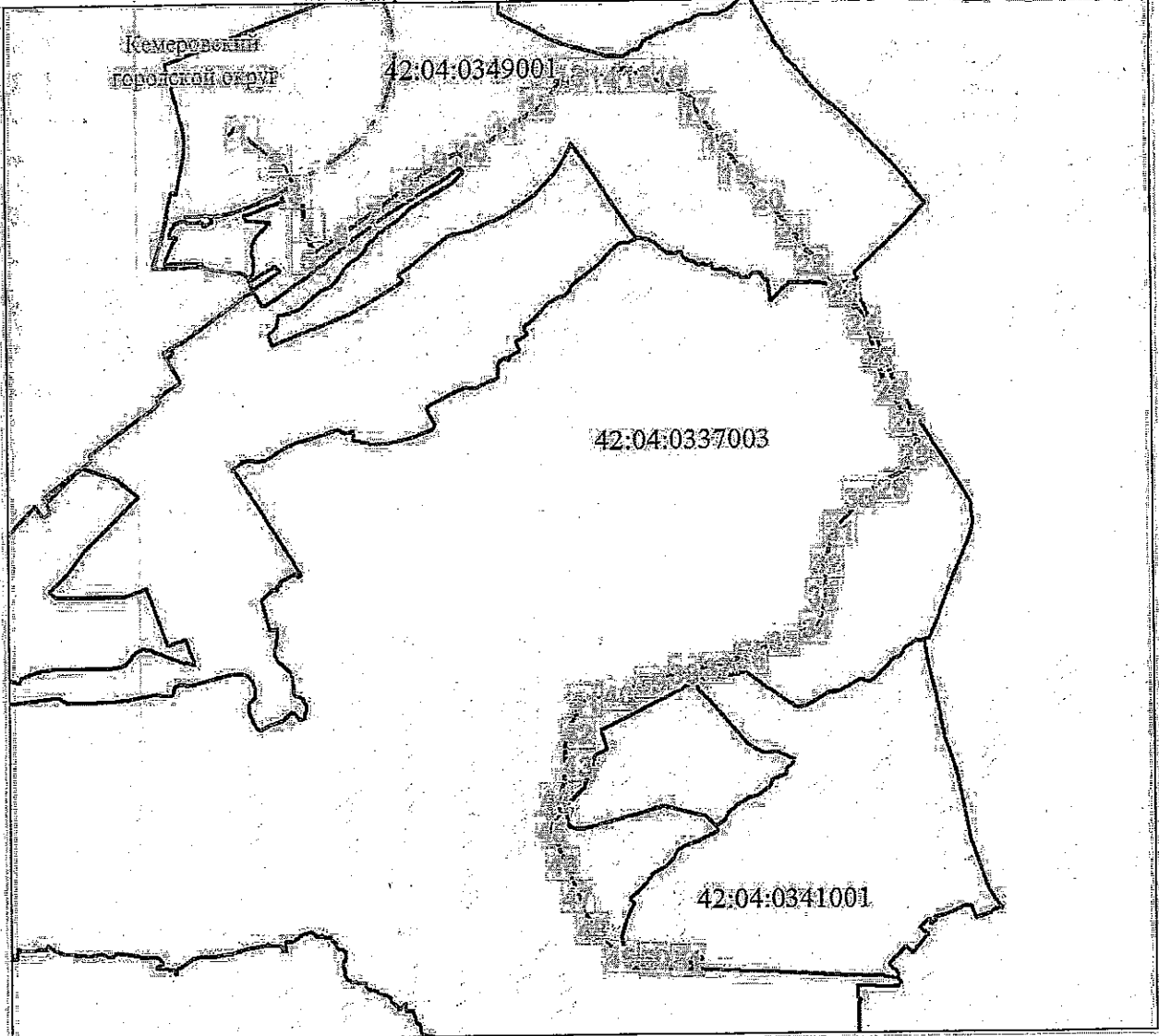
Сообщение о поступившем ходатайстве, об установлении публичного сервитута размещается на официальных сайтах в информационно-телекоммуникационной сети «Интернет» <http://www.kugi42.ru>.

Необходимость установления публичного сервитута обоснована Схемой территориального планирования Кемеровской области, утвержденной постановлением Коллегии Администрации Кемеровской области от 19.11.2009 № 458, постановлением Правительства Кемеровской области - Кузбасса от 12.01.2021 № 4 «Об утверждении документации по планировке территории, предусматривающей размещение линейного объекта регионального значения "Газопровод межпоселковый г. Кемерово - п. Новостройка Кемеровского района Кемеровской области», размещенными на официальном сайте Электронный бюллетень Правительства Кемеровской области - Кузбасса (bulleten-kuzbass.ru).

Описание местоположения границ публичного сервитута:


План границ объекта

Обзорная схема границ публичного сервитута




Масштаб 1:51902

Используемые условные знаки и обозначения:



Проектные границы публичного сервитута



Граница муниципального образования



Границы обозначение кадастрового квартала

Подпись



Федосина Е. А.

Дата 29 апреля 2021 г.

Место для отписки и печати (при наличии) лица, составившего описание местоположения границ объекта