









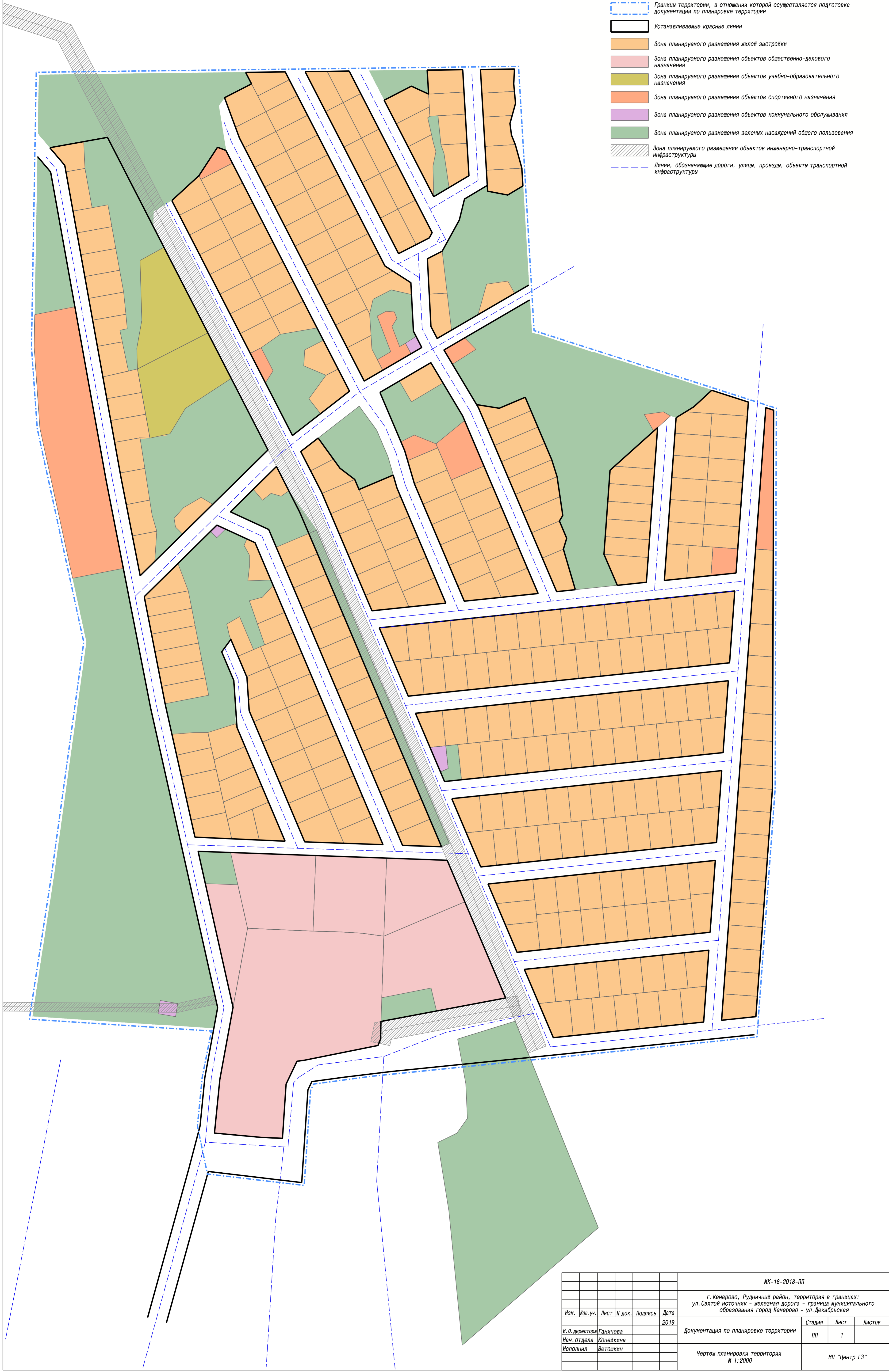




Условные обозначения

-  Границы территории, в отношении которой осуществляется подготовка документации по планировке территории
-  Устанавливаемые красные линии
-  Зона планируемого размещения жилой застройки
-  Зона планируемого размещения объектов общественно-делового назначения
-  Зона планируемого размещения объектов учебно-образовательного назначения
-  Зона планируемого размещения объектов спортивного назначения
-  Зона планируемого размещения объектов коммунального обслуживания
-  Зона планируемого размещения зеленых насаждений общего пользования
-  Зона планируемого размещения объектов инженерно-транспортной инфраструктуры
-  Линии, обозначающие дороги, улицы, проезды, объекты транспортной инфраструктуры



						МК-18-2018-ПП			
						г. Кемерово, Рудничный район, территория в границах: ул. Святой источник - железная дорога - граница муниципального образования город Кемерово - ул. Декабрьская			
Изм.	Кол. уч.	Лист	№ док.	Подпись	Дата	Документация по планировке территории	Стадия	Лист	Листов
					2019		ПП	1	
И. О. директора	Ганичева						Чертеж планировки территории М 1:2000	МП "Центр ГЗ"	
Нач. отдела	Копейкина								
Исполнил	Ветешкин								