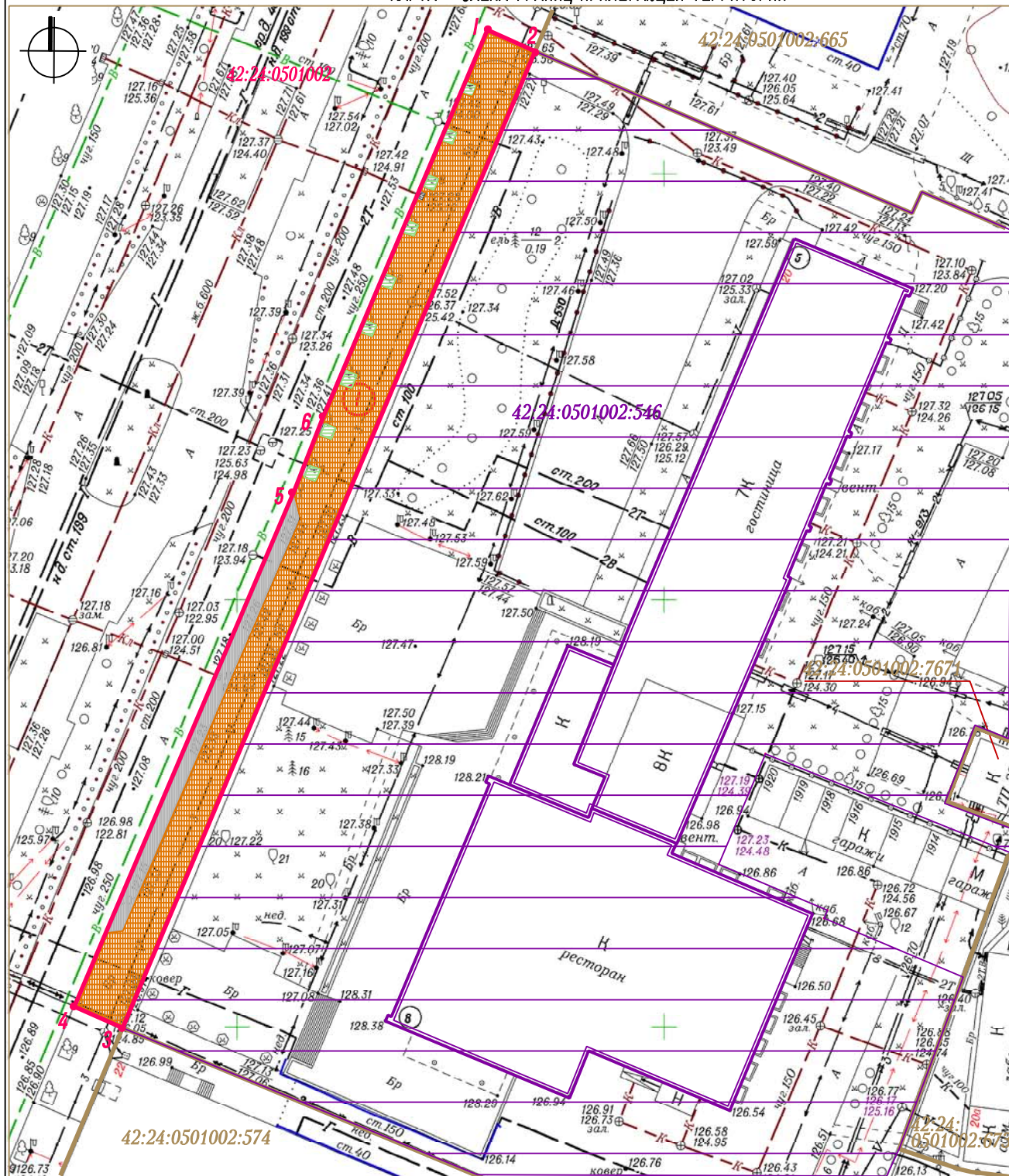









КАРТА – СХЕМА ГРАНИЦ ПРИЛЕГАЮЩЕЙ ТЕРРИТОРИИ




ПРИЛОЖЕНИЕ
к постановлению администрации
города Кемерово
от _____ № _____



Условные обозначения

-  Граница прилегающей территории к зданию по адресу: Кемеровская область г. Кемерово, ул. Весенняя, д. 20
-  Характерные точки границы прилегающей территории
-  Условный номер границы прилегающей территории
-  42:24:0501002:546 Земельный участок кад. № 42:24:0501002:546 по адресу: Кемеровская область г. Кемерово, ул. Весенняя, д. 20
-  Здание по адресу: Кемеровская область г. Кемерово, ул. Весенняя, д. 20
-  :114 Кадастровые номера, границы земельных участков, сведения о которых содержатся в Едином государственном реестре недвижимости
-  42:24:0501002 Кадастровый номер кадастрового квартала

Элементы благоустройства в границах прилегающей территории

-  Асфальтовое покрытие
-  Пешеходный тротуар (покрытие - брусчатка)
-  Элементы озеленения

КАТАЛОГ КООРДИНАТ

Площадь прилегающей территории - 761 кв. м			
Обозначение характерных точек границ	Длина линии (м)	Координаты	
		X	Y
1	2	3	4
1	6.13 (от т. 1 до т. 2)	623827.56	1338951.77
2	124.33 (от т. 2 до т. 3)	623825.18	1338957.42
3	6.19 (от т. 3 до т. 4)	623709.61	1338911.58
4	65.69 (от т. 4 до т. 5)	623711.98	1338905.86
5	9.50 (от т. 5 до т. 6)	623772.96	1338930.29
6	49.18 (от т. 6 до т. 7)	623781.88	1338933.56
7	6.13 (от т. 7 до т. 8)	623827.56	1338951.77