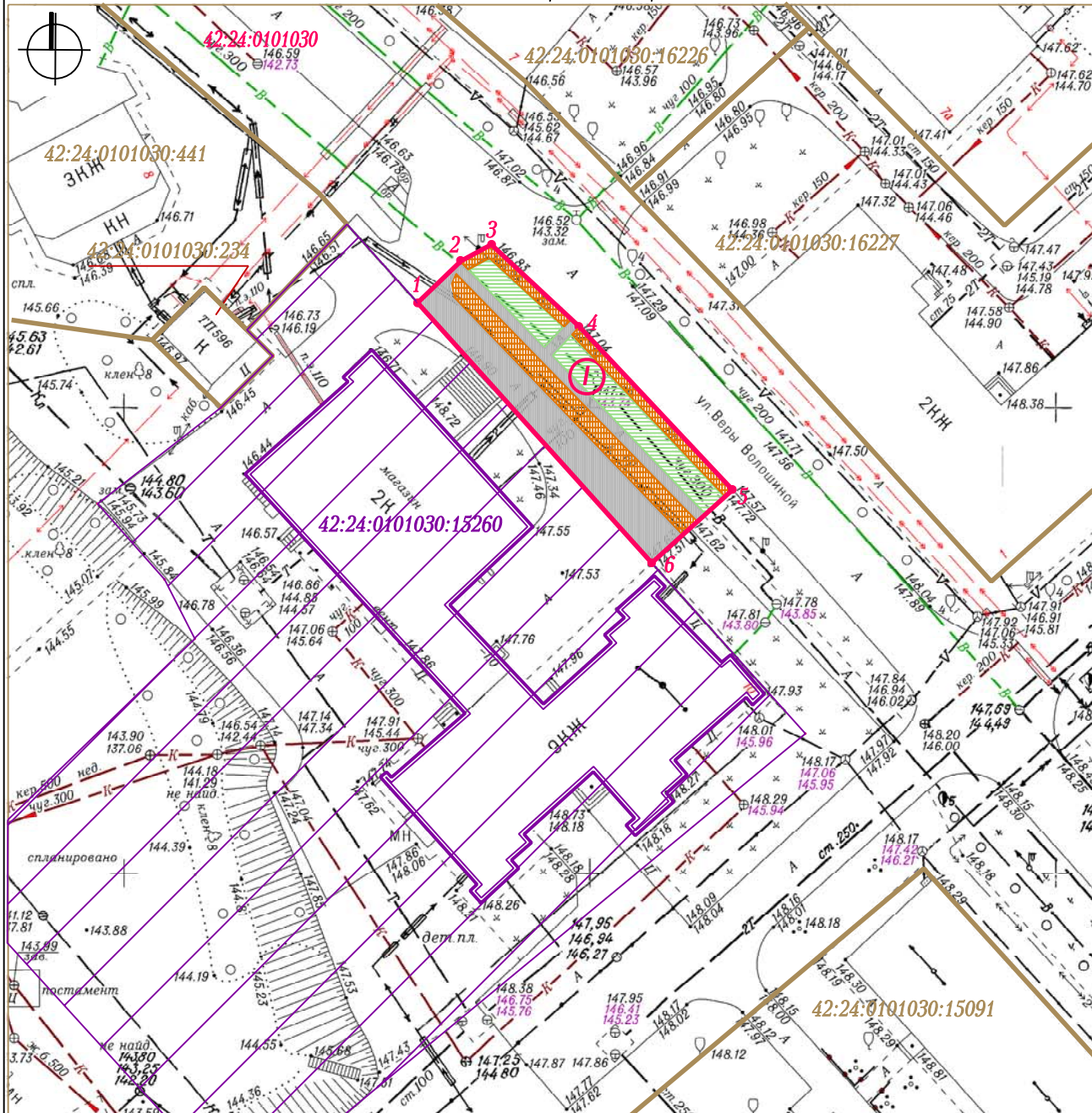









КАРТА - СХЕМА ГРАНИЦ ПРИЛЕГАЮЩЕЙ ТЕРРИТОРИИ






Система координат МСК-42, М 1:500

Условные обозначения

-  Граница прилегающей территории к зданию по адресу: Кемеровская область, г. Кемерово, ул. Веры Володиной, 10
-  Характерные точки границы прилегающей территории
-  Условный номер границы прилегающей территории
-  Земельный участок кад. № 42:24:0101030:15260 по адресу: Кемеровская область, г. Кемерово, ул. Веры Володиной, 10
-  Здание по адресу: Кемеровская область, г. Кемерово, ул. Веры Володиной, 10
-  :16227 Кадастровые номера, границы земельных участков, сведения о которых содержатся в Едином государственном реестре недвижимости
-  42:24:0101030 Кадастровый номер кадастрового квартала

Элементы благоустройства в границах прилегающей территории

-  Асфальтовое покрытие
-  Пешеходный тротуар (покрытие - брусчатка)
-  Элементы озеленения

КАТАЛОГ КООРДИНАТ

Площадь прилегающей территории - 419 кв. м			
Обозначение характерных точек границ	Длина линии (м)	Координаты	
		X	Y
1	2	3	4
1	6.47 (от т. 1 до т. 2)	619963, 16	1338588, 93
2	3.70 (от т. 2 до т. 3)	619967, 75	1338593, 50
3	12.89 (от т. 3 до т. 4)	619969, 57	1338596, 72
4	24.08 (от т. 4 до т. 5)	619961, 00	1338606, 34
5	11.70 (от т. 5 до т. 6)	619943, 81	1338623, 20
6	37.61 (от т. 6 до т. 1)	619935, 77	1338614, 70
1	6.47 (от т. 1 до т. 2)	619963, 16	1338588, 93