

Схема расположения границ публичного сервитута










ОПИСАНИЕ ГРАНИЦ ПУБЛИЧНОГО СЕРВИТУТА

Местоположение публичного сервитута - Российская Федерация, Кемеровская область-Кузбасс, Кемеровский городской округ, город Кемерово, северо-западнее участка №482-484 НСТ "Рудничное", на землях населенных пунктов в кадастровом квартале № 42:24:0401049 - площадью 770кв.м;

Публичный сервитут - под объект электросетевого хозяйства: строительство и эксплуатация сооружения электроснабжения - линия электропередачи ВЛ-0,4 кВ от ТП-1251 (технологическое присоединение жилого дома по адресу: г. Кемерово, НСТ "Рудничное", участок 482-484)

- площадь публичного сервитута – 770 кв.м;
- система координат – МСК-42, зона-1;
- метод определения координат характерных точек -
- метод спутниковых геодезических измерений (определений);
- средняя квадратическая погрешность положения характерных точек – 0,10 (м).
- МАСШТАБ 1:500

УСЛОВНЫЕ ОБОЗНАЧЕНИЯ:

-  — Граница земельного участка, прошедшего ГКУ
-  — Граница кадастрового квартала
-  — Проектное местоположение инженерного сооружения
-  — Граница здания/сооружения, прошедшего ГКУ
-  — Граница охранных зон
-  42:24:0401049 — Обозначение кадастрового квартала
-  :2711 — Обозначение учтенных земельных участков, зданий/сооружений
-  1 ● — Характерная точка границы публичного сервитута
-  ПС-1 — Проектная граница публичного сервитута, установленная для строительства и эксплуатации ВЛ-0,4 кВ от ТП-1251, площадью - 770 кв.м

ПРИЛОЖЕНИЕ № 1
к постановлению администрации
города Кемерово
от _____ 2024 № _____

Обозначение характерных точек границ	Координаты, м	
	X	Y
1	629453,35	1339751,40
2	629457,13	1339752,69
3	629454,92	1339759,13
4	629445,97	1339779,76
5	629440,49	1339859,39
6	629434,92	1339872,46
7	629414,35	1339897,58
8	629391,04	1339923,19
9	629357,87	1339910,14
10	629359,32	1339906,62
11	629360,37	1339907,02
12	629369,80	1339910,71
13	629376,41	1339913,80
14	629389,88	1339918,99
15	629409,57	1339898,39
16	629432,26	1339870,86
17	629433,70	1339867,18
18	629432,62	1339865,11
19	629435,62	1339857,68
20	629437,35	1339858,39
21	629440,34	1339817,62
22	629441,40	1339802,77
23	629442,30	1339789,62
24	629442,36	1339775,93
25	629451,22	1339757,60