

Схема расположения границ публичного сервитута

ОПИСАНИЕ ГРАНИЦ ПУБЛИЧНОГО СЕРВИТУТА










Местоположение публичного сервитута - Российская Федерация, Кемеровская область-Кузбасс, Кемеровский городской округ, город Кемерово, северо-западнее ул. Институтская, 9; на землях населенных пунктов в кадастровом квартале № 42:24:0401014 - площадью 49 кв.м;

Публичный сервитут - под объект электросетевого хозяйства: строительство и эксплуатация сооружения электроснабжения - линия электропередачи ВЛ-0,4 кВ от ТП-1180 (технологическое присоединение гаража по адресу: г.Кемерово, территория Институтская - трамвайный парк, РК1595)

- площадь публичного сервитута – 49 кв.м;
- система координат – МСК-42, зона-1;
- метод определения координат характерных точек -
 - метод спутниковых геодезических измерений (определений);
- средняя квадратическая погрешность положения характерных точек – 0,10 (м).
- МАСШТАБ 1:500

Обозначение характерных точек границ	Координаты, м	
	X	Y
1	628319,67	1341280,14
2	628320,49	1341281,71
3	628319,97	1341282,67
4	628320,25	1341282,82
5	628319,20	1341284,90
6	628310,17	1341289,65
7	628308,31	1341286,11

УСЛОВНЫЕ ОБОЗНАЧЕНИЯ:

-  — Граница земельного участка, прошедшего ГКУ
-  — Граница кадастрового квартала
-  — Проектное местоположение инженерного сооружения
-  — Граница здания/сооружения, прошедшего ГКУ
-  — Граница охранных зон
-  42:24:0401014 — Обозначение кадастрового квартала
-  :2711 — Обозначение учетных земельных участков, зданий/сооружений
-  1 — Характерная точка границы публичного сервитута
-  ПС-1 — Проектная граница публичного сервитута, установленная для строительство и эксплуатация ВЛ-0,4 кВ от ТП-1180, площадью - 49кв.м

