





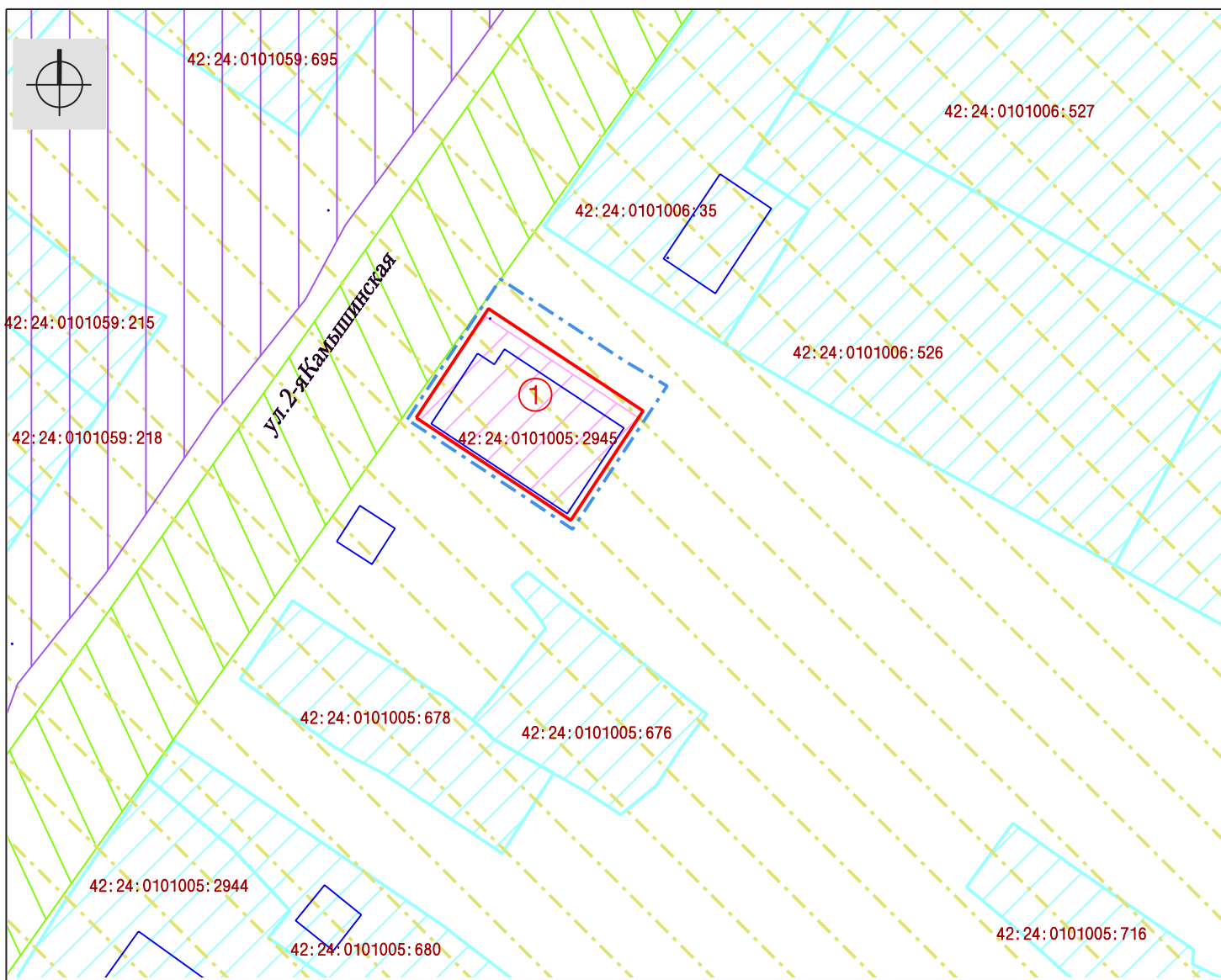
УСЛОВНЫЕ ОБОЗНАЧЕНИЯ

-  Граница разработки проекта межевания территории
-  Земельные участки, сведения о которых содержатся в ЕГРН
-  Земельные участки, сведения о которых содержатся в ЕГРН, изменяемые данным проектом
-  Границы образуемых земельных участков на кадастровом плане территории









ПЕРЕЧЕНЬ ЗЕМЕЛЬНЫХ УЧАСТКОВ

| № земельного участка на плане | Кадастровый номер земельного участка | Адрес (местоположение) земельного участка | Разрешенное использование земельного участка | Проектная площадь земельного участка, кв. м. |
|-------------------------------|--------------------------------------|---|--|--|
| 1 | — | г. Кемерово, ул. 2-я Камышинская, 42а | Магазины | 600 |

| | | | | | | | | |
|---|----------|------|-------|------------|---|---------------|------|--------|
| шифр 149763 | | | | | | | | |
| г. Кемерово, Заводский район, северо-восточнее №42 по ул. 2-я Камышинская включающей земельный участок с кадастровым номером 42:24:0101005:2945 | | | | | | | | |
| Изм. | Кол. уч. | Лист | № док | Подпись | Дата | | | |
| | | | | | 2022 | | | |
| Директор | | | | Ганичева | Проект межевания территории Основная часть | Стадия | Лист | Листов |
| Нач. отд. | | | | Копейкина | | ПМТ | 1 | |
| Инженер | | | | Ахмадулина | | МП "Центр ГЗ" | | |
| | | | | | Чертеж межевания территории 1:1000 | | | |



УСЛОВНЫЕ ОБОЗНАЧЕНИЯ

-  Граница разработки проекта межевания территории
-  Земельные участки, сведения о которых содержатся в ЕГРН
-  Земельные участки, сведения о которых содержатся в ЕГРН, изменяемые данным проектом
-  Границы образуемых земельных участков на кадастровом плане территории
-  Местоположения существующих объектов капитального строительства, сведения о которых содержатся в ЕГРН
-  Зона с особыми условиями использования территории - Охранная зона сетей электроснабжения (реестровый номер: 42:24-6.495)
-  Зона с особыми условиями использования территории - Охранная зона сетей электроснабжения (реестровый номер: 42:00-6.1450)
-  Зона с особыми условиями использования территории - Охранная зона транспорта - Приаэродромная территория аэродрома Кемерово (реестровые номера: 42:00-6.1200, 42:00-6.1224, 42:00-6.1245, 42:00-6.1246)

| | | | | | | | | | |
|-----------|------------|------|-------|---------|------|--|---------------|------|--------|
| | | | | | | шифр 149763 | | | |
| | | | | | | г. Кемерово, Заводский район, северо-восточнее №42 по ул. 2-я Камышинская включающей земельный участок с кадастровым номером 42:24:0101005:2945 | | | |
| Изм. | Кол. уч. | Лист | № док | Подпись | Дата | | | | |
| | | | | | 2022 | | | | |
| Директор | Ганичева | | | | | Проект межевания территории Материалы по обоснованию проекта межевания территории | Стадия | Лист | Листов |
| Нач. отд. | Копейкина | | | | | | ПМТ | 1 | |
| Инженер | Ахмадулина | | | | | Материалы по обоснованию проекта межевания территории 1:1000 | МП "Центр ГЗ" | | |