





В перечень земельных участков добавить пункт №2.

Площади образуемых земельных участков,
 вид разрешённого использования образуемых земельных участков

№ земельного участка на плане	Кадастровый № земельного участка	Адрес (местоположение) земельного участка	Разрешенное использование земельного участка	Проектная площадь земельного участка кв. м.
2	—	Кемеровская область-Кузбасс, Кемеровский городской округ, гор. Кемерово, западнее земельного участка с кад. №42:24:0101018:2365	Склад	1263

Условные обозначения

-  Существующие красные линии
-  Граница внесения изменений в проект межевания территории
-  Границы земельных участков на кадастровом плане территории, сведения о которых содержатся в ЕГРН
-  Границы образуемых земельных участков на кадастровом плане территории

						149778				
						Кемеровская область-Кузбасс, гор. Кемерово, Центральный и Заводский районы, территория в границах: просп. Кузнецкий-ул. Щетинкин Лог-ул. Станционная - ул. Карболитовская-просп. Советский-ул. 1-я Стахановская-железнодорожные пути-ул. Лесокombинатовская - берег реки Томь				
Изм.	Кол. уч.	Лист	№ док	Подпись	Дата	Проект межевания территории Основная часть проекта межевания (внесение изменений)		Стадия	Лист	Листов
					2023			ПМТ	1	
Директор		Ганичева				Чертеж межевания территории М 1:1000		МП "Центр ГЗ"		
Нач. отд.		Копейкина								
Исполнил		Залевская								