






УСЛОВНЫЕ ОБОЗНАЧЕНИЯ

-  Граница внесения изменений в проект межевания территории
-  Земельные участки, сведения о которых содержатся в ЕГРН
-  Граница территориальной зоны улично-дорожной сети
-  Границы земельных участков, принятые в проекте межевания территории северо-восточнее №42 по ул. 2-я Камышинская в Заводском районе города Кемерово, утвержденном постановлением администрации города Кемерово от 05.04.2023 № 1059
-  Границы образуемых земельных участков на кадастровом плане территории

| | | | | | | | | |
|---|----------|------|-------|---------|------|---|------|--------|
| | | | | | | шифр 141229 | | |
| | | | | | | г. Кемерово, Заводский район, северо-восточнее №42 по ул. 2-я Камышинская | | |
| Изм. | Кол. уч. | Лист | № док | Подпись | Дата | | | |
| | | | | | 2024 | | | |
| Проект межевания территории Основная часть (внесение изменений) | | | | | | Стадия | Лист | Листов |
| | | | | | | ПМТ | 1 | 1 |
| Инженер Ахмадулина | | | | | | Чертеж межевания территории 1:1000 | | |
| | | | | | | МП "Центр ГЗ" | | |