









### Условные обозначения

-  Границы территории, в отношении которой осуществляется подготовка проекта планировки
-  Граница муниципального образования Кемеровский городской округ
-  Существующие красные линии
-  Устанавливаемые красные линии
-  Земельные участки, сведения о которых содержатся в ЕГРН
-  Граница зоны планируемого размещения линейного объекта
-  Граница зоны с особыми условиями использования территорий, подлежащие установлению в связи с размещением линейного объекта - охранная зона проектируемого линейного объекта
-  Границы зон планируемого размещения объектов капитального строительства, установленные ранее утвержденной документацией по планировке территории

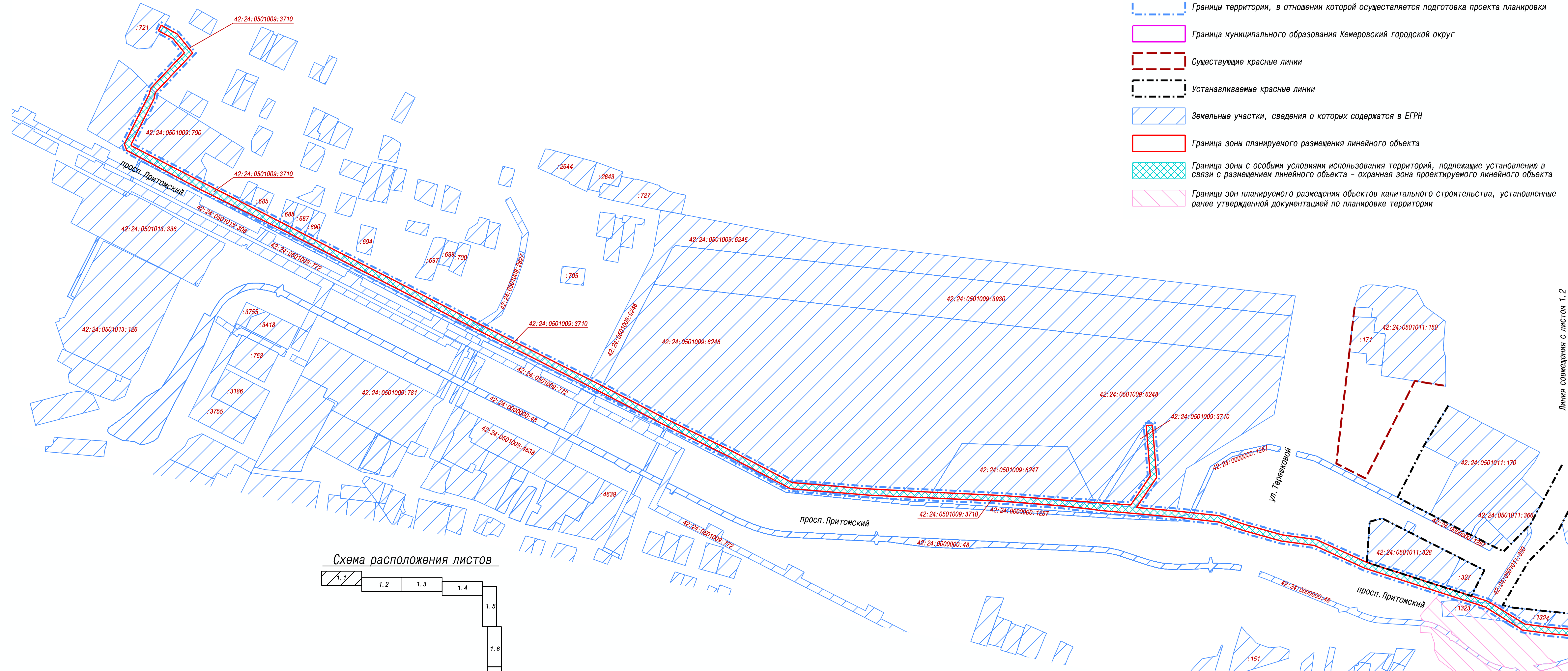
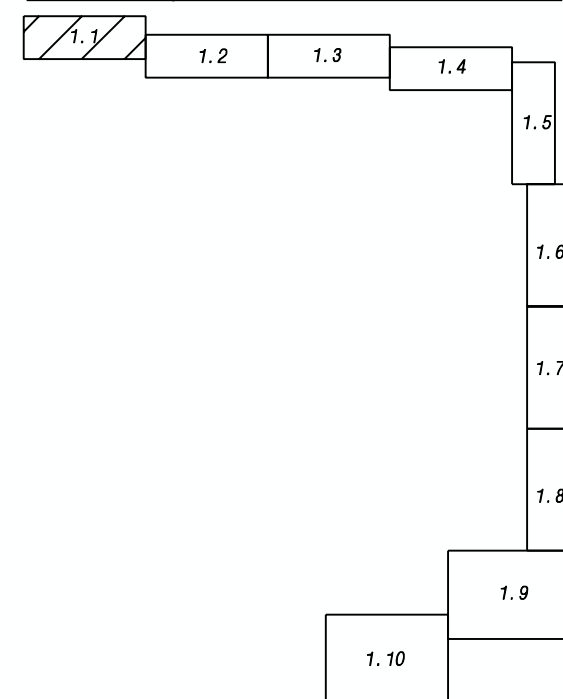


Схема расположения листов



Линия совмещена с листом 1.2

148310					
г. Кемерово, просп. Притомский - просп. Восточный - ул. Марковцева в Центральном и Ленинском районах города Кемерово					
Изм.	Кол. уч.	Лист	№ док.	Подпись	Дата
					2017
Директор	Кадыкова				
Нач. отдела	Копейкина				
Исполнил	Ветошкин				
				Стадия	Лист
				ПМТ	1.1
				МП "Центр ГЗ"	
Проект планировки территории. Графическая часть (основная часть проекта планировки)  Чертеж красных линий Чертеж границ зон планируемого размещения линейных объектов М 1:4000					