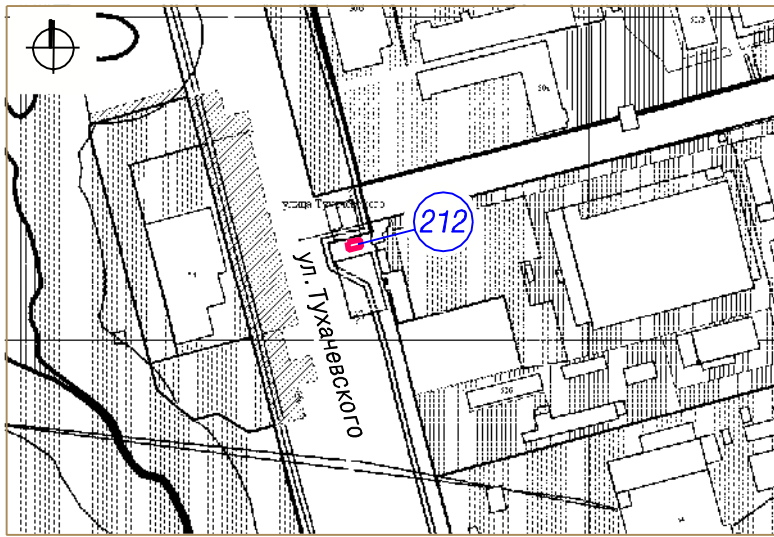


СИТУАЦИОННЫЙ ПЛАН



212 Тип НТО - киоск

Вид торговли - розничная

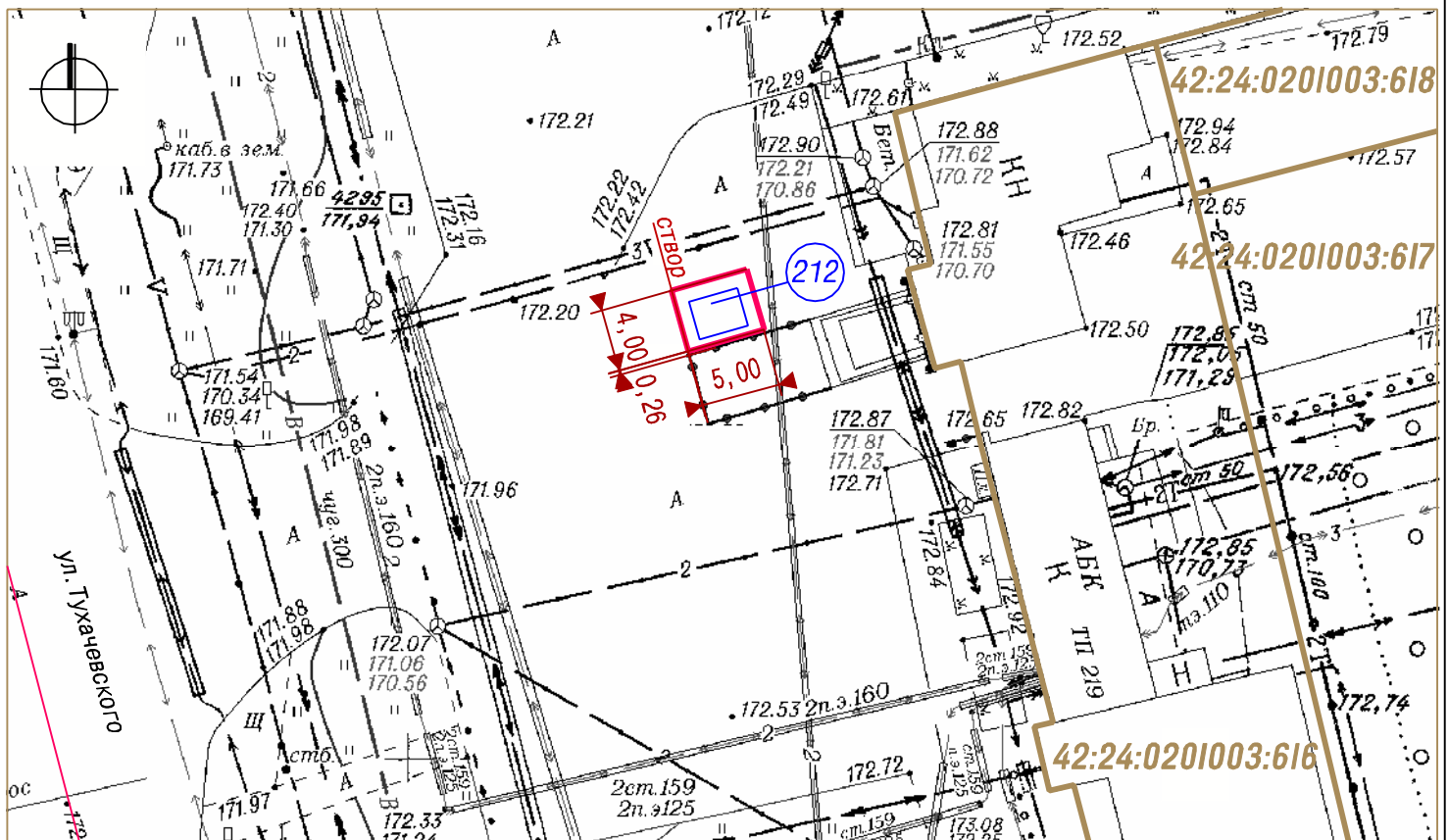
Специализация торговли-продовольственный (мороженое)

Площадь НТО- 8к в.м.

Площадь земельного участка - 20 кв.м







Период размещения НТО - постоянный

ГРАФИЧЕСКОЕ ИЗОБРАЖЕНИЕ М 1: 500 (СХЕМА РАЗМЕЩЕНИЯ НЕСТАЦИОНАРНОГО ТОРГОВОГО ОБЪЕКТА)



Система координат МСК-42

УСЛОВНЫЕ ОБОЗНАЧЕНИЯ

-  Нестационарный торговый объект (НТО)
-  Граница земельного участка с адресным ориентиром: Кемеровская область, г. Кемерово, ул. Тухачевского, западнее дома №52
-  Кадастровые номера, границы земельных участков, сведения о которых содержатся в Едином государственном реестре недвижимости
-  Кадастровый номер кадастрового квартала
-  Граница кадастрового квартала
-  Порядковый номер строки текстового раздела схемы