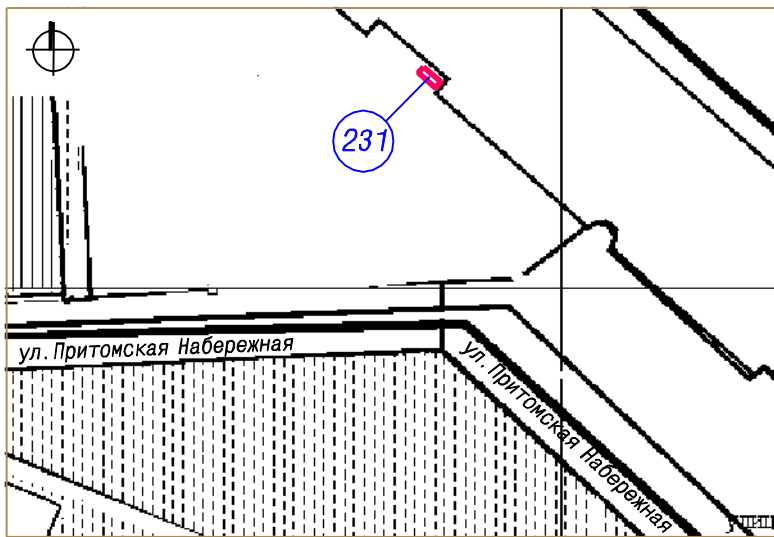


СИТУАЦИОННЫЙ ПЛАН



231 Тип НТО - прилавок

Вид торговли - розничная

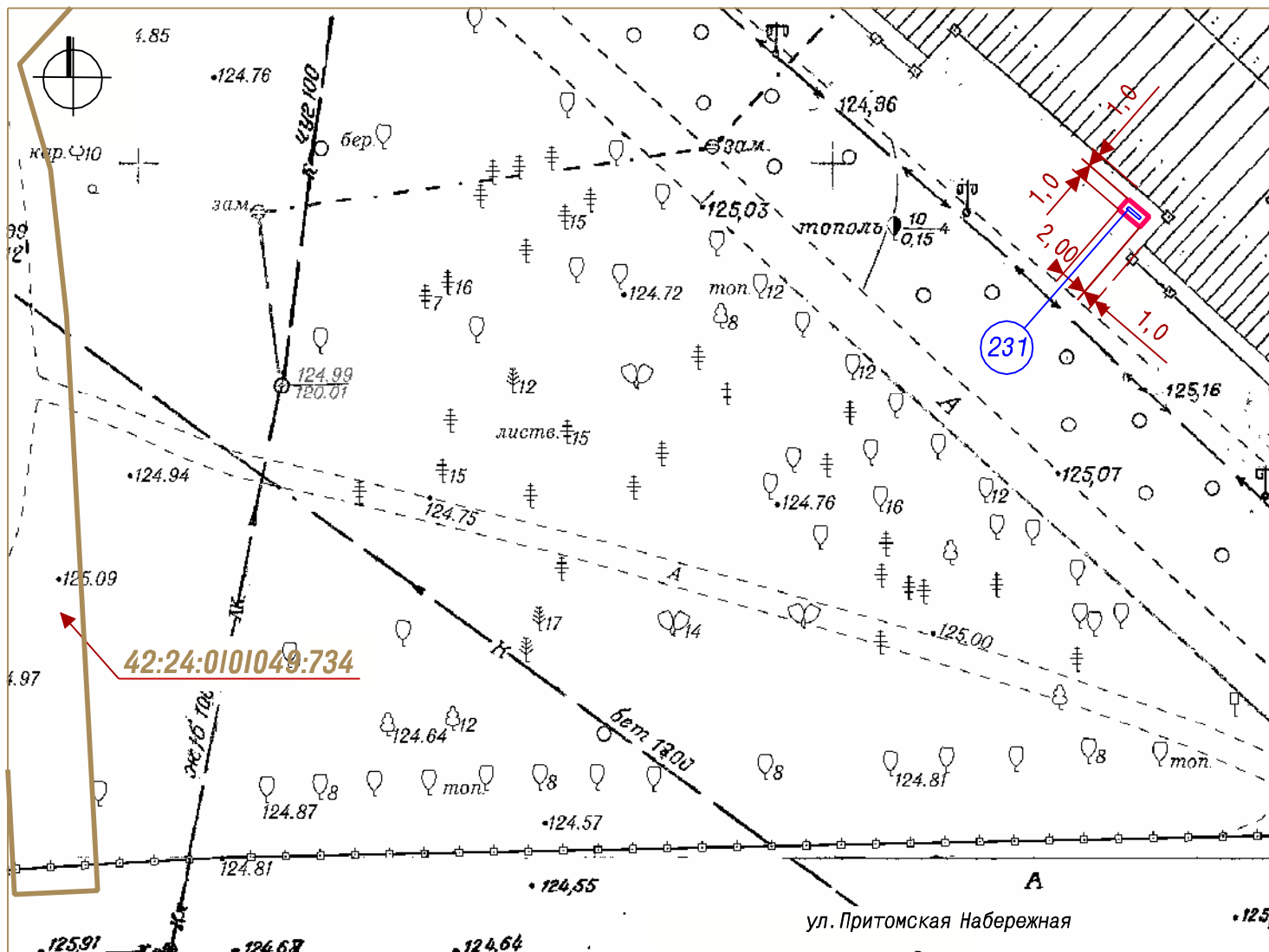
Специализация торговли-продовольственный (сахарная вата)

Площадь НТО- 2 кв. м.

Площадь земельного участка - 2 кв. м


Период размещения НТО - 01.05 - 30.09


ГРАФИЧЕСКОЕ ИЗОБРАЖЕНИЕ М 1:500 (СХЕМА РАЗМЕЩЕНИЯ НЕСТАЦИОНАРНОГО ТОРГОВОГО ОБЪЕКТА)




УСЛОВНЫЕ ОБОЗНАЧЕНИЯ

Система координат МСК-42

 Нестационарный торговый объект (НТО)

 Граница земельного участка с адресным ориентиром: Кемеровская область, г. Кемерово, ул. Притомская Набережная, на 60м северо-западнее памятника В. Д. Мартемьянову

 :734 Кадастровые номера, границы земельных участков, сведения о которых содержатся в Едином государственном реестре недвижимости

42:24:0101049 Кадастровый номер кадастрового квартала

231 Порядковый номер строки текстового раздела схемы