

# Схема расположения границ публичного сервитута

## ОПИСАНИЕ ГРАНИЦ ПУБЛИЧНОГО СЕРВИТУТА














Местоположение публичного сервитута - Российская Федерация, Кемеровская область-Кузбасс, Кемеровский городской округ, город Кемерово, Ленинский район, микрорайон № 74, на землях населенных пунктов в кадастровом квартале № 42:24:0201013, а так же в границах земельных участков с кадастровыми номерами 42:24:0201013:4573 - площадью 20кв.м, 42:24:0201013:4575 - площадью 28кв.м, 42:24:0201013:4551 - площадью 252кв.м 42:24:0201013:4565 - площадью 239кв.м;

Публичный сервитут - под объект сети водоотведения: строительство и эксплуатация сооружения канализации для подключения 25-этажного двухсекционного жилого дома с пристройкой и подземной автостоянкой в ж.к. "Новый тренд" г. Кемерово

- площадь публичного сервитута – 539 кв.м;
- система координат – МСК-42, зона-1;
- метод определения координат характерных точек -
  - метод спутниковых геодезических измерений (определений);
- средняя квадратическая погрешность положения характерных точек – 0,10 (м).
- МАСШТАБ 1:500

| Обозначение характерных точек границ | Координаты, м |            |
|--------------------------------------|---------------|------------|
|                                      | X             | Y          |
| 1                                    | 621086,78     | 1345257,38 |
| 2                                    | 621088,67     | 1345260,91 |
| 3                                    | 621078,08     | 1345266,57 |
| 4                                    | 621076,19     | 1345263,05 |
| -                                    | -             | -          |
| 5                                    | 621061,60     | 1345261,38 |
| 6                                    | 621064,21     | 1345266,25 |
| 7                                    | 621060,69     | 1345268,15 |
| 8                                    | 621059,97     | 1345266,80 |
| 9                                    | 620961,63     | 1345319,43 |
| 10                                   | 620962,40     | 1345320,87 |
| 11                                   | 620958,88     | 1345322,76 |
| 12                                   | 620956,21     | 1345317,80 |

### УСЛОВНЫЕ ОБОЗНАЧЕНИЯ:

-  — Граница земельного участка, прошедшего ГКУ
-  — Граница кадастрового квартала
-  — Проектное местоположение инженерного сооружения
-  — Граница здания/сооружения, прошедшего ГКУ
-  — Граница охранных зон
-  42:24:0201013 — Обозначение кадастрового квартала
-  :2711 — Обозначение учтенных земельных участков, зданий/сооружений
-  1 — Характерная точка границы публичного сервитута
-  ПС-1 — Проектная граница публичного сервитута, установленная под объект сети водоотведения, площадью - 539 кв.м, в том числе:
  -  чпс-1 — Часть публичного сервитута на земельном участке с кадастровым № 42:24:0201013:4573 (площадью – 20 кв.м)
  -  чпс-2 — Часть публичного сервитута на земельном участке с кадастровым № 42:24:0201013:4575 (площадью – 28 кв.м)
  -  чпс-3 — Часть публичного сервитута на земельном участке с кадастровым № 42:24:0201013:4551 (площадью – 252 кв.м)
  -  чпс-4 — Часть публичного сервитута на земельном участке с кадастровым № 42:24:0201013:4565 (площадью – 239 кв.м)