

42:24:0401014

ПС-1

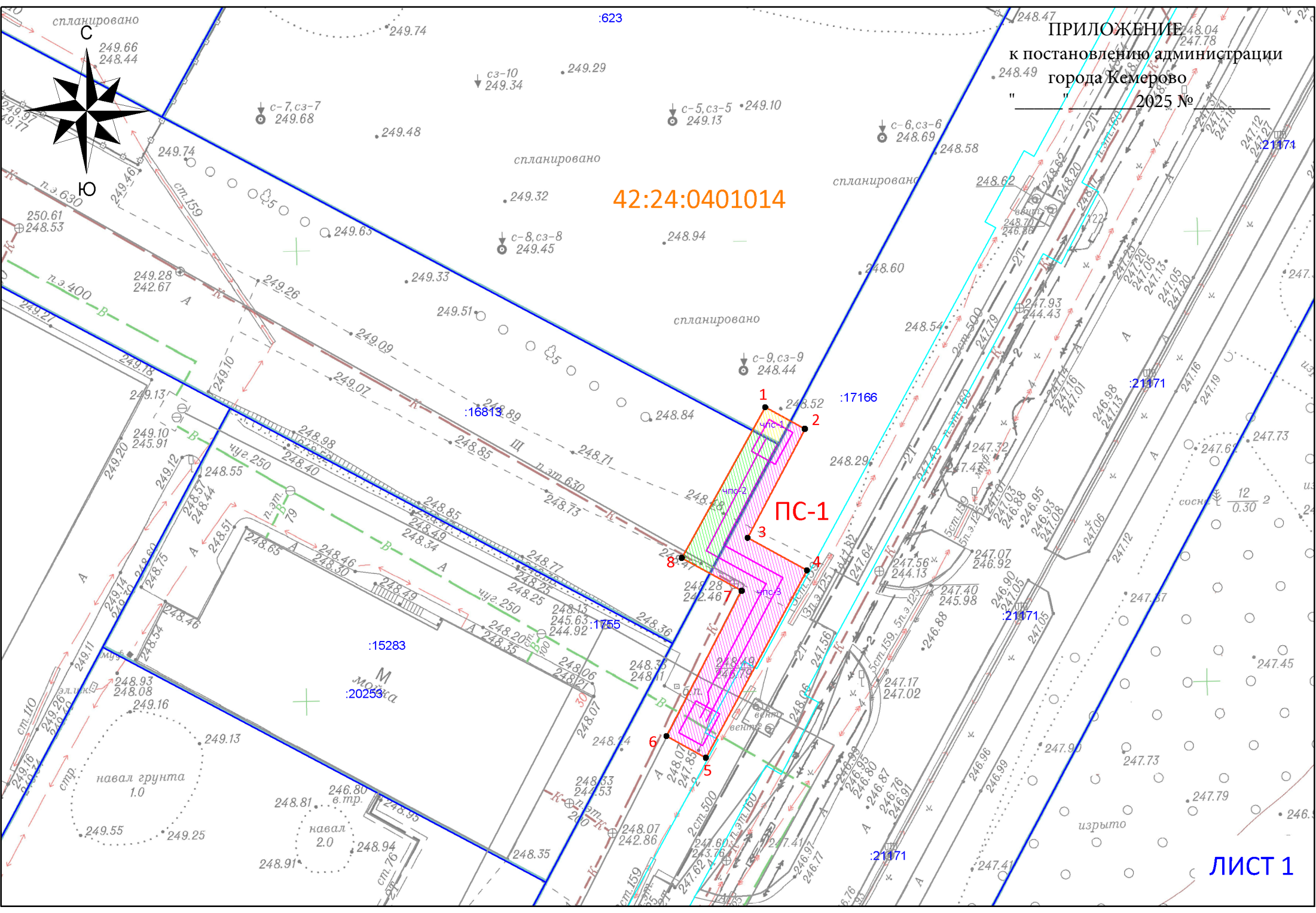
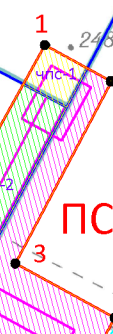


Схема расположения границ публичного сервитута

ОПИСАНИЕ ГРАНИЦ ПУБЛИЧНОГО СЕРВИТУТА













Местоположение публичного сервитута - Российская Федерация, Кемеровская область-Кузбасс, Кемеровский городской округ, город Кемерово, северо-восточнее ул. Институтская, 30, на землях населенных пунктов в кадастровом квартале № 42:24:0401014, а именно в границах земельных участков с кадастровыми номерами 42:24:0401014:623 - площадью 9 кв.м, 42:24:0401014:16813 - площадью 55 кв.м, 42:24:0401014:17166 - площадью 170 кв.м;

Публичный сервитут - под объект водопроводной сети: строительство и эксплуатация сооружения водопровода для подключения 15-этажного жилого дома, состоящего из 2-х блок-секций с подземной парковкой на земельном участке с кад. №42:24:0401014:623 по адресу: г. Кемерово, северо-восточнее дома №3 по бульв. Сосновый (Технологическое присоединение к сетям ВиК)

- площадь публичного сервитута – 234 кв.м;
- система координат – МСК-42, зона-1;
- метод определения координат характерных точек -
- метод спутниковых геодезических измерений (определений);
- средняя квадратическая погрешность положения характерных точек – 0,10 (м).
- МАСШТАБ 1:500

Обозначение характерных точек границ	Координаты, м	
	X	Y
1	629099,77	1341508,67
2	629097,37	1341513,05
3	629085,28	1341506,70
4	629081,67	1341513,29
5	629060,90	1341502,08
6	629063,31	1341497,70
7	629079,41	1341506,04
8	629083,06	1341499,41

УСЛОВНЫЕ ОБОЗНАЧЕНИЯ:

-  — Граница земельного участка, прошедшего ГКУ
-  — Граница кадастрового квартала
-  — Проектное местоположение инженерного сооружения
-  — Граница здания/сооружения, прошедшего ГКУ
-  — Граница охранных зон
-  42:24:0401014 — Обозначение кадастрового квартала
-  :2711 — Обозначение учтенных земельных участков, зданий/сооружений
-  1 ● — Характерная точка границы публичного сервитута
-  ПС-1 — Проектная граница публичного сервитута, установленная под объект водопроводной сети, площадью - 234 кв.м, в том числе:
-  чпс-1 — Часть публичного сервитута на земельном участке с кадастровым № 42:24:0401014:623 (площадью – 9 кв.м)
-  чпс-2 — Часть публичного сервитута на земельном участке с кадастровым № 42:24:0401014:16813 (площадью – 55 кв.м)
-  чпс-3 — Часть публичного сервитута на земельном участке с кадастровым № 42:24:0401014:17166 (площадью – 170 кв.м)