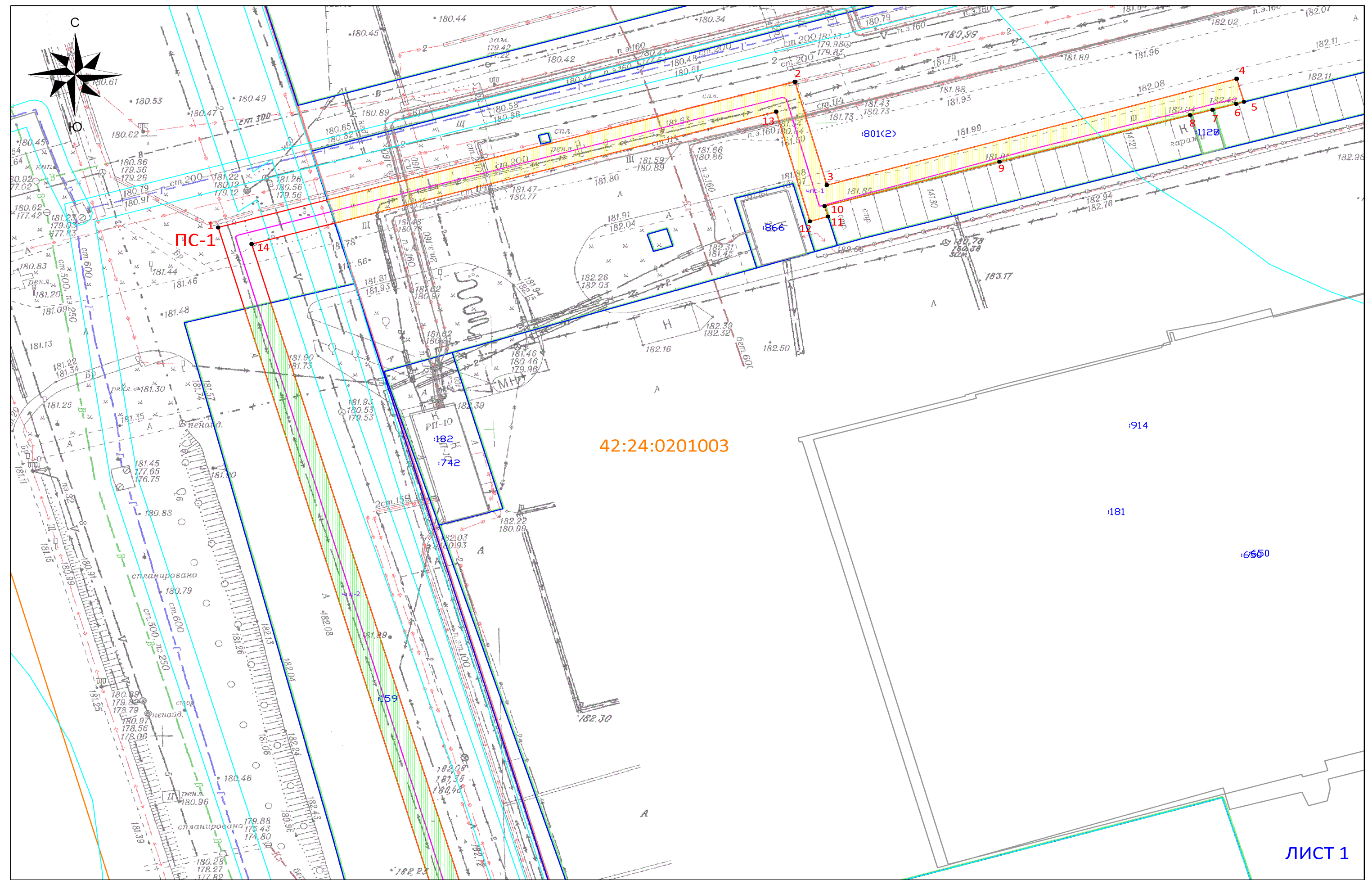
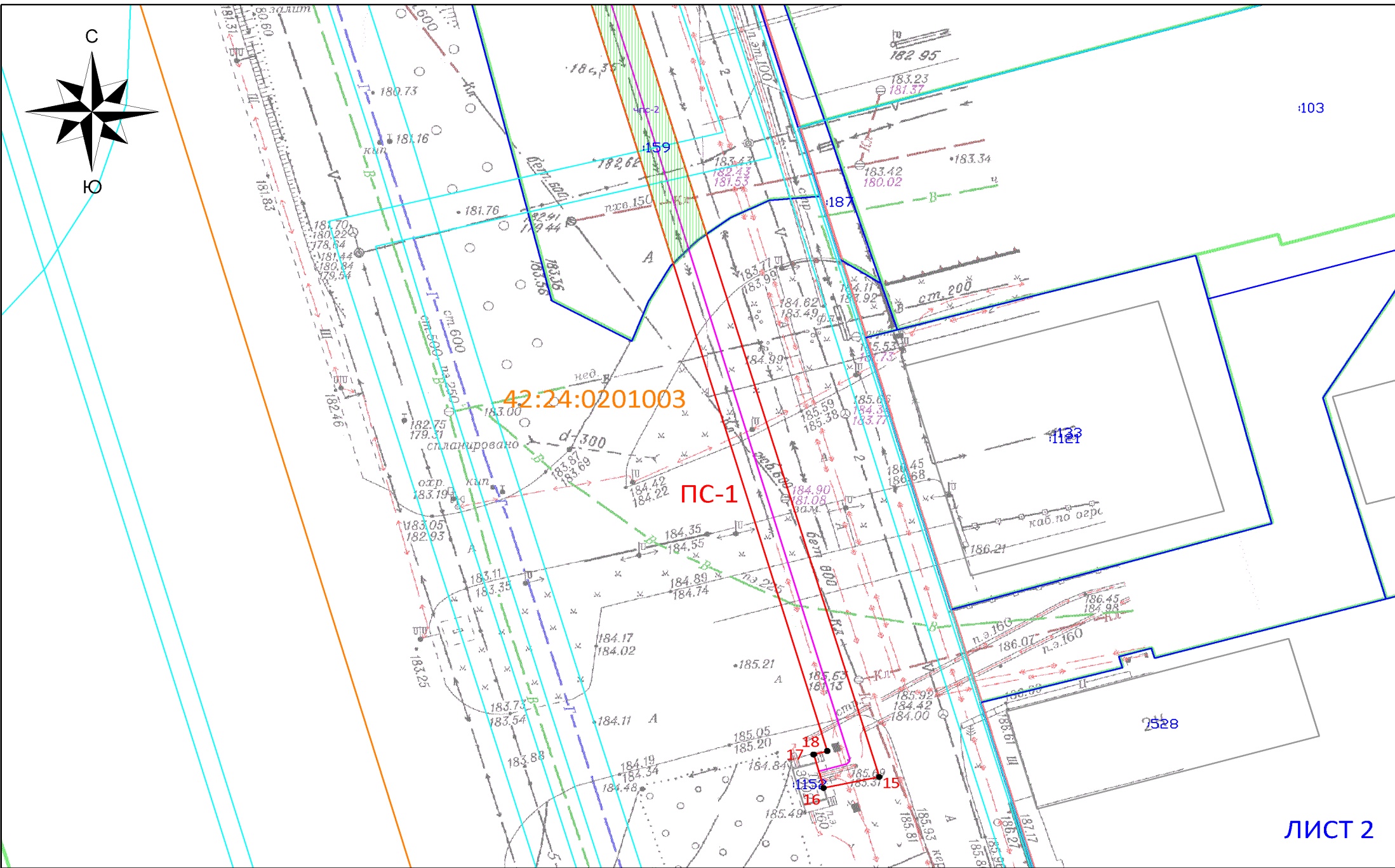



СХЕМА  
расположения границ публичного сервитута

к постановлению администрации  
города Кемерово  
от \_\_\_\_\_ 2025 № \_\_\_\_\_





103

1123

42:24:0201003

ПС-1

2528

ЛИСТ 2

## Схема расположения границ публичного сервитута

### ОПИСАНИЕ ГРАНИЦ ПУБЛИЧНОГО СЕРВИТУТА











Местоположение публичного сервитута - Российская Федерация, Кемеровская область-Кузбасс, Кемеровский городской округ, город Кемерово, северо-западнее ул. Тухачевского, 60, на землях населенных пунктов в кадастровом квартале № 42:24:0201003 - площадью 392 кв.м, а также в границах земельных участков с кадастровыми номерами 42:24:0201003:801 - площадью 586 кв.м, 42:24:0201003:159 - площадью 534 кв.м;

Публичный сервитут - под объект электросетевого хозяйства: строительство и эксплуатация сооружения электроснабжения - линия электропередачи КЛ-0,4 кВ от ТП-3300 (технологическое присоединение гаража по адресу: г. Кемерово, ул. Тухачевского, ГСК "Рыбник", ЛК14116)

- площадь публичного сервитута – 1512 кв.м;
- система координат – МСК-42, зона-1;
- метод определения координат характерных точек -  
- метод спутниковых геодезических измерений (определений);
- средняя квадратическая погрешность положения характерных точек – 0,10 (м).
- МАСШТАБ 1:500

Обозначение характерных точек границ	Координаты, м	
	X	Y
1	619176,47	1342685,83
2	619200,74	1342770,84
3	619183,54	1342775,53
4	619201,25	1342835,92
5	619197,40	1342837,00
6	619197,08	1342835,86
7	619196,10	1342832,37
8	619195,19	1342829,08
9	619187,43	1342800,96
10	619180,03	1342775,20
11	619178,29	1342775,70
12	619177,48	1342773,04
13	619195,77	1342768,05
14	619173,70	1342690,77
15	618978,53	1342746,99
16	618977,24	1342741,17
17	618981,10	1342740,13
18	618981,52	1342741,55

### УСЛОВНЫЕ ОБОЗНАЧЕНИЯ:

-  — Граница земельного участка, прошедшего ГКУ
-  — Граница кадастрового квартала
-  — Проектное местоположение инженерного сооружения
-  — Граница здания/сооружения, прошедшего ГКУ
-  — Граница охранных зон
-  42:24:0201003 — Обозначение кадастрового квартала
-  :2711 — Обозначение учтенных земельных участков, зданий/сооружений
-  1 — Характерная точка границы публичного сервитута
-  ПС-1 — Проектная граница публичного сервитута, установленная под объект электросетевого хозяйства, площадью - 1512 кв.м, в том числе:
-  чпс-1 — Часть публичного сервитута на земельном участке с кадастровым № 42:24:0201003:801 (площадью – 586 кв.м)
-  чпс-2 — Часть публичного сервитута на земельном участке с кадастровым № 42:24:0201003:159 (площадью – 534 кв.м)