






Условные обозначения

-  Границы территории, в отношении которой осуществляется подготовка проекта межевания
-  Существующие земельные участки, по сведениям ЕГРН
-  Существующие земельные участки, по сведениям ЕГРН, изменяемые данным проектом

-  Границы земельных участков, принятые в проекте межевания территории в границах: переулок Инициативный – ул. Инициативная – переулок 2-й Инициативный в Кировском районе города Кемерово, утвержденном постановлением администрации города Кемерово от 11.01.2023 года №18
-  Границы образуемых земельных участков на кадастровом плане территории

					Шифр: 18-23П			
					Кемеровская область-Кузбасс, Кемеровский городской округ, г. Кемерово, территория в границах: переулок Инициативный – ул. Инициативная – переулок 2-й Инициативный в Кировском районе			
Изм.	Кол.уч.	Лист № док.	Подпись	Дата	Основная часть проекта межевания территории	Стадия	Лист	Листов
				2023			1	
Директор	Улитина					Чертеж межевания территории Масштаб 1:100		
Проверил	Улитин				ООО "Первое Кадастровое Бюро Кузбасса"			
Исполнил	Ветошина							