

190.74
188.78
181.88

ПРИЛОЖЕНИЕ
к постановлению администрации
города Кемерово
2025 №

15
16
17
18

190.64
189.25
182.64

181.86
181.89
182.04
182.45
1.30
182.47
182.43

42:24:0101056

ПС-1

740

753

751

752

750

750

754

755

756

749

748

Схема расположения границ публичного сервитута








ОПИСАНИЕ ГРАНИЦ ПУБЛИЧНОГО СЕРВИТУТА

Местоположение публичного сервитута - Российская Федерация, Кемеровская область-Кузбасс, Кемеровский городской округ, город Кемерово, южнее ул. Плодопитомник, 142А, на землях населенных пунктов в кадастровом квартале № 42:24:0101056, а именно в границах земельного участка с кадастровым номером 42:24:0000000:3770 - площадью 929 кв.м;

Публичный сервитут - под объект электросетевого хозяйства: строительство и эксплуатация сооружения электроснабжения - линия электропередачи ВЛ-0,4 кВ от ТП-2706 (технологическое присоединение жилого дома по адресу: г. Кемерово, с к.н. 42:24:0101056:750)

- площадь публичного сервитута – 929 кв.м;
- система координат – МСК-42, зона-1;
- метод определения координат характерных точек -
- метод спутниковых геодезических измерений (определений);
- средняя квадратическая погрешность положения характерных точек – 0,10 (м).
- МАСШТАБ 1:500

УСЛОВНЫЕ ОБОЗНАЧЕНИЯ:

-  — Граница земельного участка, прошедшего ГКУ
-  — Граница кадастрового квартала
-  — Проектное местоположение инженерного сооружения
-  — Граница здания/сооружения, прошедшего ГКУ
-  — Граница охранных зон
-  42:24:0101056 — Обозначение кадастрового квартала
-  :2711 — Обозначение учтенных земельных участков, зданий/сооружений
-  1 — Характерная точка границы публичного сервитута
-  ПС-1 — Проектная граница публичного сервитута, установленная под объект электросетевого хозяйства, площадью - 929 кв.м

Обозначение характерных точек границ	Координаты, м	
	X	Y
1	618928,52	1340971,80
2	618926,49	1340975,25
3	618925,63	1340974,74
4	618890,97	1340954,75
5	618856,34	1340934,75
6	618845,94	1340928,77
7	618811,31	1340908,78
8	618776,66	1340888,78
9	618763,67	1340911,31
10	618763,06	1340912,35
11	618759,61	1340910,31
12	618775,63	1340883,20
13	618912,84	1340962,44
14	618920,15	1340949,75
15	618925,46	1340952,78
16	618923,47	1340956,25
17	618921,64	1340955,20
18	618916,29	1340964,47