

Схема расположения границ публичного сервитута

ОПИСАНИЕ ГРАНИЦ ПУБЛИЧНОГО СЕРВИТУТА













Местоположение публичного сервитута - Российская Федерация, Кемеровская область-Кузбасс, Кемеровский городской округ, город Кемерово, северо-восточнее пр. Ленинградский, 18, на землях населенных пунктов в кадастровом квартале № 42:24:0201010, а именно в границах земельных участков с кадастровыми номерами 42:24:0201010:9724 - площадью б кв.м, 42:24:0201010:8025 - площадью 264 кв.м, 42:24:0201010:13 - площадью 1 кв.м;

Публичный сервитут - под объект электросетевого хозяйства: строительство и эксплуатация сооружения электроснабжения - линия электропередачи КЛ-0,4 кВ от ТП-660 (технологическое присоединение гаража по адресу: г. Кемерово, пр. Ленинградский, 14А)

- площадь публичного сервитута – 271 кв.м;
- система координат – МСК-42, зона-1;
- метод определения координат характерных точек -
- метод спутниковых геодезических измерений (определений);
- средняя квадратическая погрешность положения характерных точек – 0,10 (м).
- МАСШТАБ 1:500

Обозначение характерных точек границ	Координаты, м	
	X	Y
1	624457,93	1344432,99
2	624469,38	1344453,19
3	624465,90	1344455,16
4	624456,38	1344438,36
5	624422,37	1344456,52
6	624420,95	1344453,88
7	624418,21	1344455,34
8	624416,31	1344451,82
9	624422,60	1344448,46
10	624424,01	1344451,11

УСЛОВНЫЕ ОБОЗНАЧЕНИЯ:

-  — Граница земельного участка, прошедшего ГКУ
-  — Граница кадастрового квартала
-  — Проектное местоположение инженерного сооружения
-  — Граница здания/сооружения, прошедшего ГКУ
-  — Граница охранных зон
-  42:24:0201010 — Обозначение кадастрового квартала
-  :2711 — Обозначение учтенных земельных участков, зданий/сооружений
-  1 — Характерная точка границы публичного сервитута
-  ПС-1 — Проектная граница публичного сервитута, установленная под объект электросетевого хозяйства, площадью - 271 кв.м, в том числе:
-  чпс-1 — Часть публичного сервитута на земельном участке с кадастровым № 42:24:0201010:9724 (площадью – 6 кв.м)
-  чпс-2 — Часть публичного сервитута на земельном участке с кадастровым № 42:24:0201010:8025 (площадью – 264 кв.м)
-  чпс-3 — Часть публичного сервитута на земельном участке с кадастровым № 42:24:0201010:13 (площадью – 1 кв.м)