

3
СХЕМА
расположения границ публичного сервитута

ПРИЛОЖЕНИЕ №1
к постановлению администрации
города Кемерово
от _____ 2025 № _____

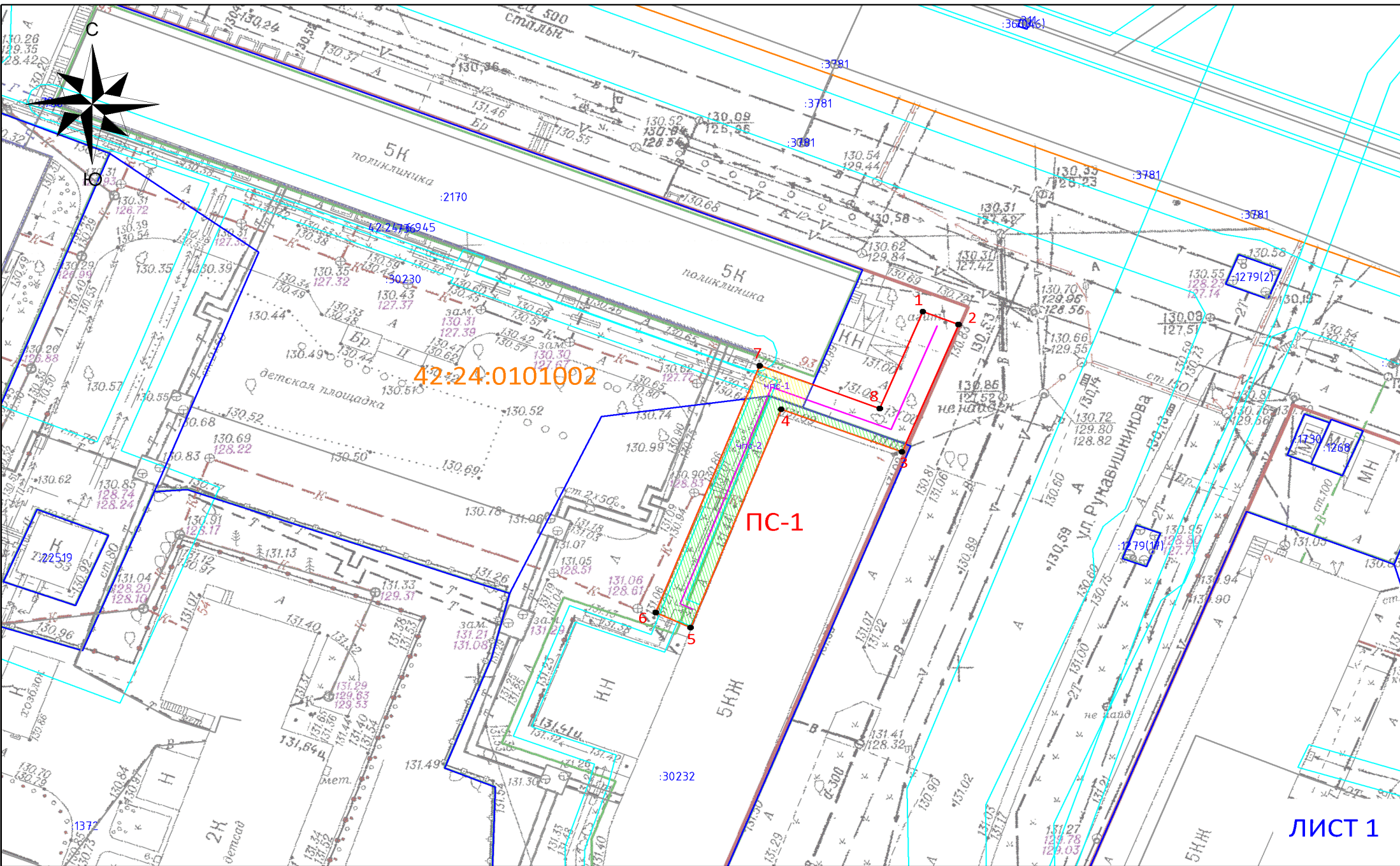


Схема расположения границ публичного сервитута

ОПИСАНИЕ ГРАНИЦ ПУБЛИЧНОГО СЕРВИТУТА









Местоположение публичного сервитута - Российская Федерация, Кемеровская область-Кузбасс, Кемеровский городской округ, город Кемерово, севернее ул. Рукавишникова, 1, на землях населенных пунктов в кадастровом квартале № 42:24:0101002 - площадью 81 кв.м, а также в границах земельных участков с кадастровыми номерами 42:24:0101002:30230 - площадью 18 кв.м, 42:24:0101002:30232 - площадью 121 кв.м;

Публичный сервитут - под объект электросетевого хозяйства: строительство и эксплуатация сооружения электроснабжения - линия электропередачи КЛ-0,4 кВ от КШ-1381 (технологическое присоединение рекламной конструкции по адресу: г. Кемерово, ул. Красноармейская, 93, пересечение с ул. Рукавишникова, 1

- площадь публичного сервитута – 220 кв.м;
- система координат – МСК-42, зона-1;
- метод определения координат характерных точек -
- метод спутниковых геодезических измерений (определений);
- средняя квадратическая погрешность положения характерных точек – 0,10 (м).
- МАСШТАБ 1:500

Обозначение характерных точек границ	Координаты, м	
	X	Y
1	623782,60	1338070,53
2	623781,11	1338074,25
3	623766,38	1338068,35
4	623771,32	1338055,78
5	623746,05	1338046,35
6	623747,80	1338042,74
7	623776,35	1338053,56
8	623771,39	1338066,05

УСЛОВНЫЕ ОБОЗНАЧЕНИЯ:

-  — Граница земельного участка, прошедшего ГКУ
-  — Граница кадастрового квартала
-  — Проектное местоположение инженерного сооружения
-  — Граница здания/сооружения, прошедшего ГКУ
-  — Граница охранных зон
- 42:24:0101002 — Обозначение кадастрового квартала
- :2711 — Обозначение учтенных земельных участков, зданий/сооружений
- 1 ● — Характерная точка границы публичного сервитута
-  — Проектная граница публичного сервитута, установленная под объект электросетевого хозяйства, площадью - 220 кв.м, в том числе:
-  — Часть публичного сервитута на земельном участке с кадастровым № 42:24:0101002:30230 (площадью – 18 кв.м)
-  — Часть публичного сервитута на земельном участке с кадастровым № 42:24:0101002:30232 (площадью – 121 кв.м)