





Условные обозначения

-  Граница разработки проекта межевания территории
-  Существующие земельные участки, сведения о которых содержатся в ЕГРН
-  Границы образуемых земельных участков
-  Земельные участки, сведения о которых содержатся в ЕГРН, изменяемые данным проектом

Перечень и сведения о площади образуемых земельных участков, вид разрешенного использования образуемых земельных участков

№ земельного участка на плане	Кадастровый номер земельного участка	Адрес (местоположение) земельного участка	Разрешенное использование земельного участка	Проектная площадь земельного участка, кв.м.
1		Кемеровская обл, г. Кемерово, ул. Механизаторов, 156	Склады	9300

Примечания:  
Участок №1 образован путем перераспределения земельного участка с кадастровым номером 42:24:0101011:148 и земель, государственная или муниципальная собственность на которые не разграничена.

Перечень координат образуемых земельных участков

Система координат: МСК42

Земельный участок №1

	X	Y
1,	619657, 54,	1334502, 03
2,	619655, 95,	1334506, 88
3,	619668, 44,	1334512, 54
4,	619671, 34,	1334544, 28
5,	619681, 80,	1334548, 13
6,	619616, 13,	1334700, 54
7,	619608, 76,	1334697, 23
8,	619597, 33,	1334719, 78
9,	619569, 31,	1334710, 79
10,	619564, 60,	1334720, 74
11,	619550, 63,	1334746, 69
12,	619545, 81,	1334744, 17
13,	619570, 59,	1334696, 59
14,	619640, 59,	1334528, 89
15,	619652, 40,	1334500, 38
1,	619657, 54,	1334502, 03

						148927			
						г. Кемерово, по ул. Механизаторов в жилом районе Ягуновский			
Изм.	Кол. уч.	Лист	№ док.	Подпись	Дата	Проект межевания территории. Основная часть	Стадия	Лист	Листов
					2019		ПМТ	1	
И. о. директора	Ганичева					Чертеж межевания территории Масштаб 1:1000	МП "Центр ГЗ"		
Нач. отдела	Копейкина								
Исполнил	Ветошкин								