



Условные обозначения





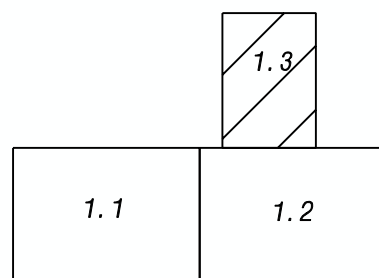
-  Граница территории, в отношении которой осуществляется подготовка проекта планировки
-  Существующие земельные участки, по сведениям ЕГРН
-  Граница зоны планируемого размещения линейного объекта (автомобильная дорога)
-  Существующие красные линии

Схема листов



						Проект планировки территории по просп. Ленинградский от бокового проезда по ул. Марковцева до просп. Комсомольский Ленинского района города Кемерово			
Изм.	Кол. уч.	Лист	№ док.	Подпись	Дата				Стадия
					2021	Проект планировки территории. Графическая часть	ППТ	1.3	
ГИП		Иванов					Чертеж красных линий, Чертеж границ зон планируемого размещения линейных объектов М 1:1000		
Исполнил		Ветошкин				000 "А4"			