

3
СХЕМА
расположения границ публичного сервитута

ПРИЛОЖЕНИЕ №1
к постановлению администрации
города Кемерово
от _____ 2025 № _____

Схема расположения границ публичного сервитута

ОПИСАНИЕ ГРАНИЦ ПУБЛИЧНОГО СЕРВИТУТА











Местоположение публичного сервитута - Российская Федерация, Кемеровская область-Кузбасс, Кемеровский городской округ, город Кемерово, севернее ул. Пчелобазы, 1; на землях населенных пунктов в кадастровом квартале № 42:24:0101011 - площадью 34 кв.м, а так же в границах земельного участка с КН 42:24:0101011:1731 - площадью 7 кв.м;

Публичный сервитут - под объект электросетевого хозяйства: строительство и эксплуатация сооружения электроснабжения - линия электропередачи ВЛ-0,4 кВ от ТП-974 (технологическое присоединение базовой станции сотовой связи по адресу: г. Кемерово, ул. Пчелобазы, к.н. 42:24:0101011:2073)

- площадь публичного сервитута – 41 кв.м;
- система координат – МСК-42, зона-1;
- метод определения координат характерных точек -
- метод спутниковых геодезических измерений (определений);
- средняя квадратическая погрешность положения характерных точек – 0,10 (м).
- МАСШТАБ 1:500

Обозначение характерных точек границ	Координаты, м	
	X	Y
1	619223,73	1334479,23
2	619228,55	1334488,83
3	619226,77	1334490,99
4	619224,53	1334489,75
5	619220,10	1334480,92
6	619222,11	1334482,07

УСЛОВНЫЕ ОБОЗНАЧЕНИЯ:

-  — Граница земельного участка, прошедшего ГКУ
-  — Граница кадастрового квартала
-  — Проектное местоположение инженерного сооружения
-  — Граница здания/сооружения, прошедшего ГКУ
-  — Граница охранных зон
-  42:24:0101011 — Обозначение кадастрового квартала
-  :2711 — Обозначение учтенных земельных участков, зданий/сооружений
-  1 — Характерная точка границы публичного сервитута
-  ПС-1 — Проектная граница публичного сервитута, установленная под объект электросетевого хозяйства, площадью - 41кв.м, в том числе:
-  ЧПС-1 — Часть публичного сервитута на земельном участке с кадастровым № 42:24:0101011:1731 (площадью – 7 кв.м)

