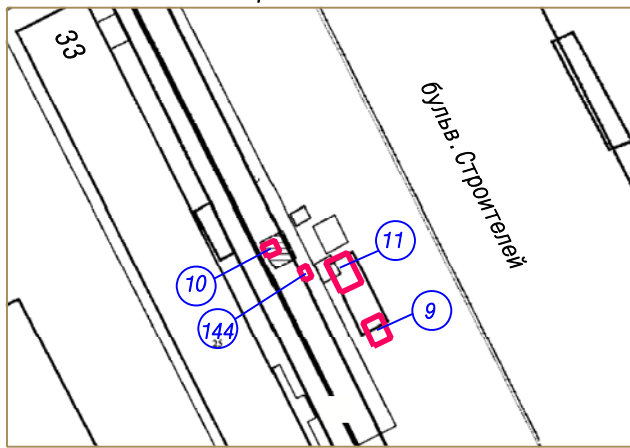


# СИТУАЦИОННЫЙ ПЛАН



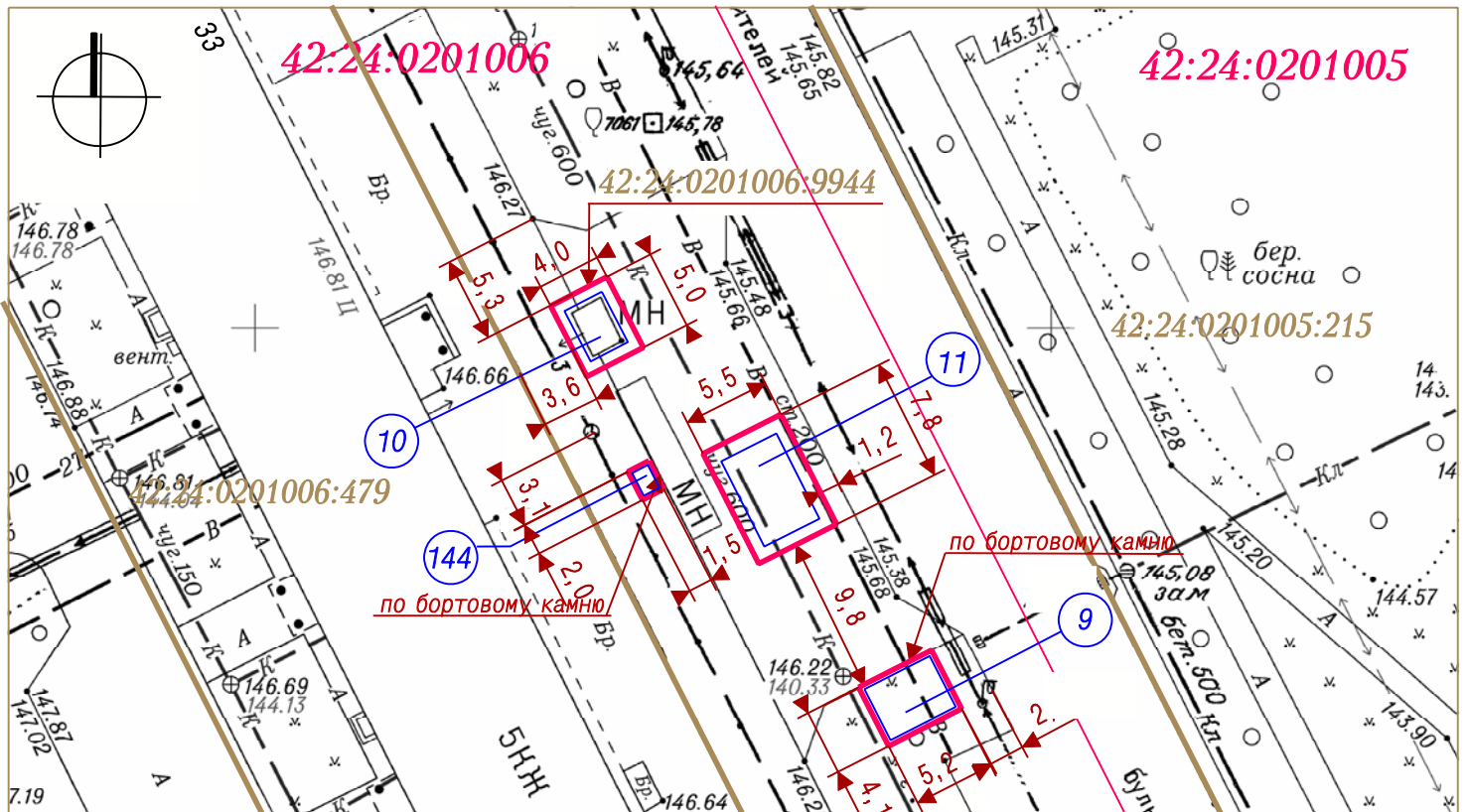
**9** Тип НТО - павильон  
 Адресный ориентир: Кемеровская область, г. Кемерово, бульв. Строителей, восточнее дома №33  
 Вид торговли - розничная  
 Специализация торговли - непродовольственный  
 Площадь НТО - 20 кв. м., площадь земельного участка - 21 кв. м  
 Период размещения НТО - постоянный

**10** Тип НТО - киоск  
 Адресный ориентир: Кемеровская область, г. Кемерово, бульв. Строителей, восточнее дома №33  
 Вид торговли - розничная  
 Специализация торговли - непродовольственный (пресса)  
 Площадь НТО - 9,45 кв. м.,  
 Площадь земельного участка - 20 кв. м,  
 кад. №42:24:0201006:9944  
 Период размещения НТО - постоянный


**144** Тип НТО - прилавок  
 Адресный ориентир: Кемеровская область, г. Кемерово, бульв. Строителей, восточнее дома №33  
 Вид торговли - розничная  
 Специализация торговли - продовольственный (овощи-фрукты)  
 Площадь НТО - 3 кв. м.,  
 Площадь земельного участка - 3 кв. м  
 Период размещения НТО - 01.05-30.09


**11** Тип НТО - торгово-остановочный павильон  
 Адресный ориентир: Кемеровская область, г. Кемерово, бульв. Строителей, восточнее дома №33  
 Вид торговли - розничная  
 Специализация торговли - продовольственный  
 Площадь НТО - 23 кв. м., площадь земельного участка - 42,5 кв. м  
 Период размещения НТО - постоянный


## ГРАФИЧЕСКОЕ ИЗОБРАЖЕНИЕ М 1:500 (СХЕМА РАЗМЕЩЕНИЯ НЕСТАЦИОНАРНОГО ТОРГОВОГО ОБЪЕКТА)




УСЛОВНЫЕ ОБОЗНАЧЕНИЯ

 НТО (Нестационарный торговый объект)

 Границы земельных участков НТО

 :479 Кадастровые номера, границы земельных участков, сведения о которых содержатся в Едином государственном реестре недвижимости

**42:24:0201006** Кадастровый номер кадастрового квартала

 Граница кадастрового квартала

**9 10 11 144** Порядковый номер строки текстового раздела схемы

Система координат МСК-42

Заявитель: \_\_\_\_\_

(подпись, расшифровка подписи)

М. П.