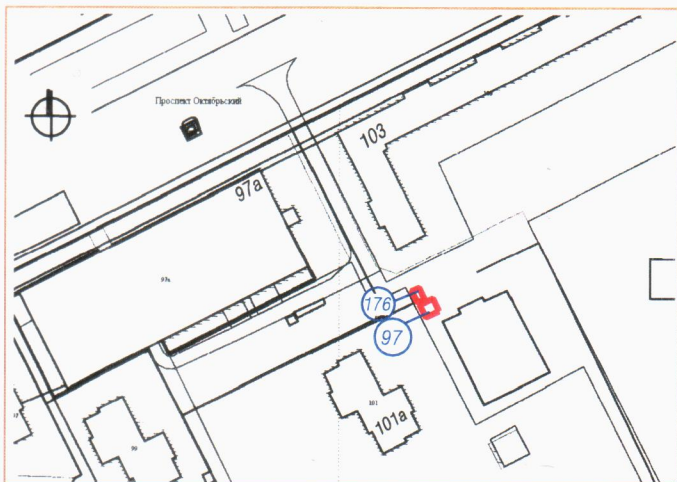


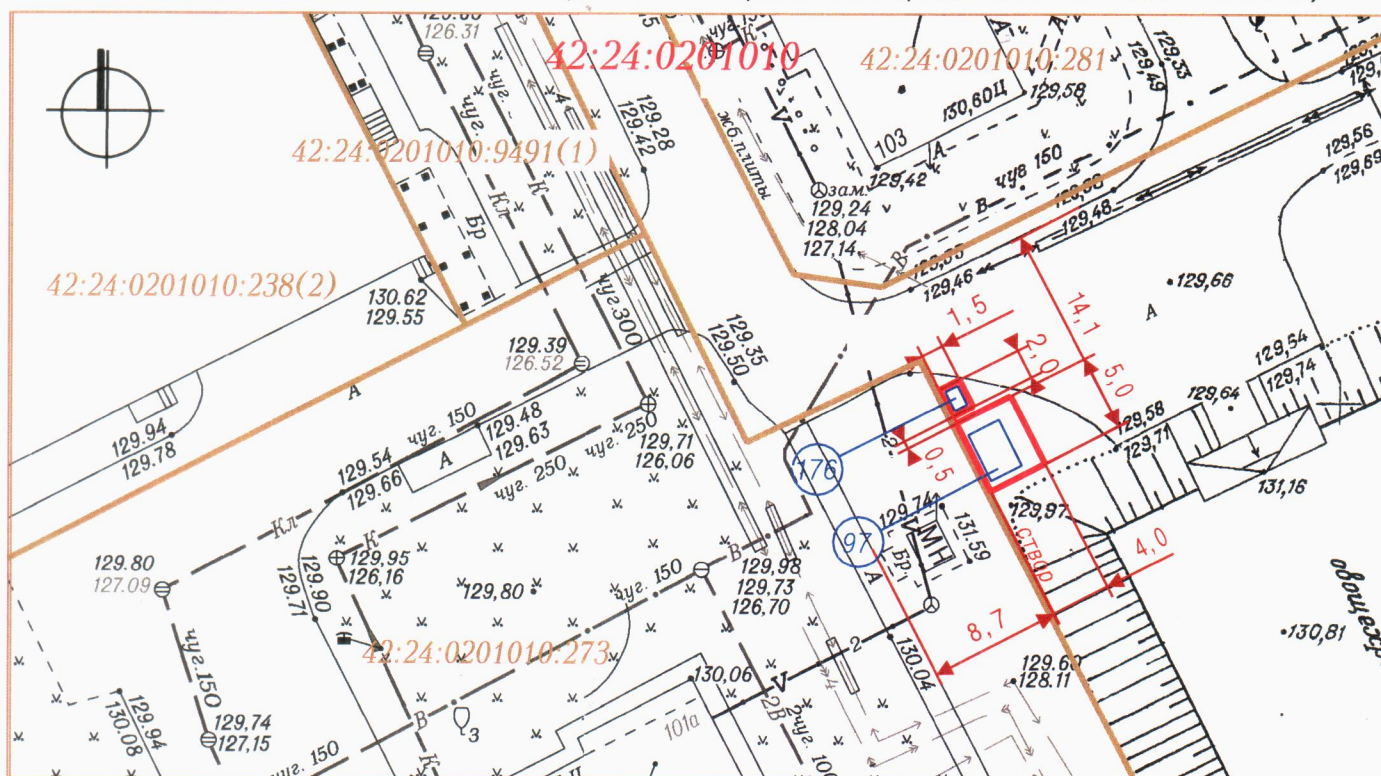
СИТУАЦИОННЫЙ ПЛАН



97 Тип НТО – киоск
 Адресный ориентир: Кемеровская область,
 г. Кемерово, просп. Октябрьский, северо-западнее
 дома №101а
 Вид торговли – розничная
 Специализация торговли – продовольственный
 Площадь НТО – 7.6 кв. м
 Площадь земельного участка – 20 кв. м
 Период размещения НТО – постоянный






176 Тип – прилавок
 Адресный ориентир: Кемеровская область,
 г. Кемерово, просп. Октябрьский, южнее дома №103
 Вид торговли – розничная
 Специализация торговли – продовольственный
 (овощи-фрукты)
 Площадь НТО – 3 кв. м
 Площадь земельного участка – 3 кв. м
 Период размещения НТО – 01.05 – 30.09

ГРАФИЧЕСКОЕ ИЗОБРАЖЕНИЕ М 1:500 (СХЕМА РАЗМЕЩЕНИЯ НЕСТАЦИОНАРНОГО ТОРГОВОГО ОБЪЕКТА)



Система координат МСК-42

УСЛОВНЫЕ ОБОЗНАЧЕНИЯ

-  НТО (Нестационарный торговый объект)
-  Границы земельных участков НТО
-  :273 Кадастровые номера, границы земельных участков, сведения о которых содержатся в Едином государственном реестре недвижимости
-  42:24:0201010 Кадастровый номер кадастрового квартала
-  97 176 Порядковый номер строки текстового раздела схемы

Заявитель: _____
 М. П. _____ (подпись, расшифровка подписи)