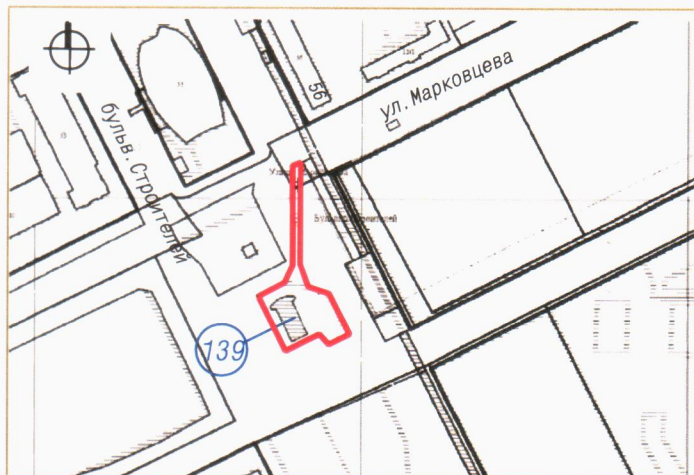


СИТУАЦИОННЫЙ ПЛАН



Тип НТО – павильон

Вид торговли – розничная, услуги

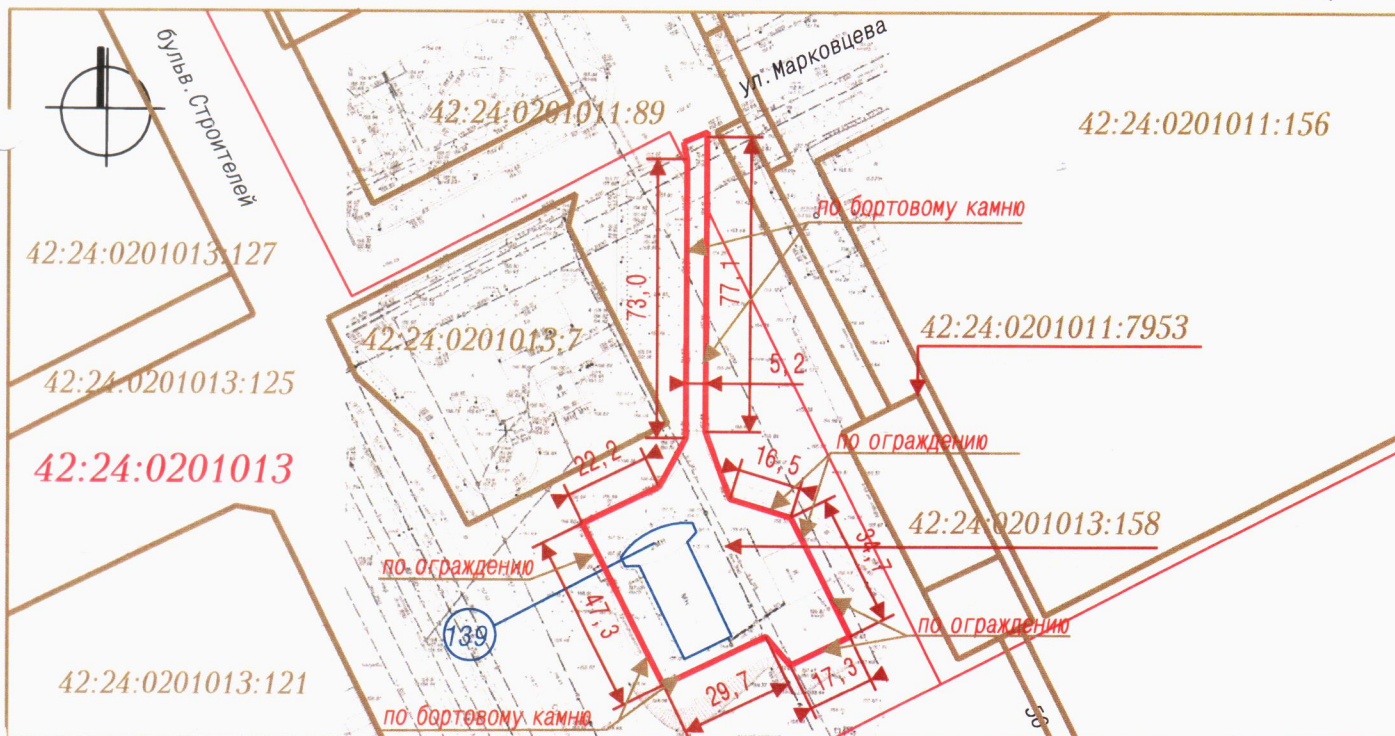
Специализация торговли – комплекс по обслуживанию автомобилей (автомагазин, мойка, станция технического обслуживания)

Площадь НТО– 500кв. м.

Площадь земельного участка НТО – 2820кв. м, кад. №42: 24: 0201013: 158






Период размещения НТО – постоянный

ГРАФИЧЕСКОЕ ИЗОБРАЖЕНИЕ М 1: 500 (СХЕМА РАЗМЕЩЕНИЯ НЕСТАЦИОНАРНОГО ТОРГОВОГО ОБЪЕКТА)



Система координат МСК-42

УСЛОВНЫЕ ОБОЗНАЧЕНИЯ

-  Нестационарный торговый объект (НТО)
-  Граница земельного участка с адресным ориентиром: Кемеровская область, г. Кемерово, бульвар Строителей, юго-западнее жилого дома №56
-  Кадастровые номера, границы земельных участков, сведения о которых содержатся в Едином государственном реестре недвижимости
- 42:24:0201013** Кадастровый номер кадастрового квартала
-  Граница кадастрового квартала
-  Порядковый номер строки текстового раздела схемы

Заявитель: _____
 М. П. _____ (подпись, расшифровка подписи)