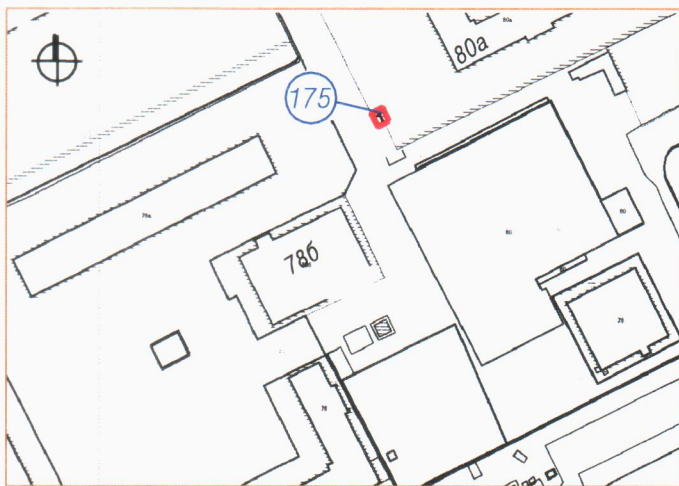


СИТУАЦИОННЫЙ ПЛАН



Тип НТО - киоск

Вид торговли - розничная

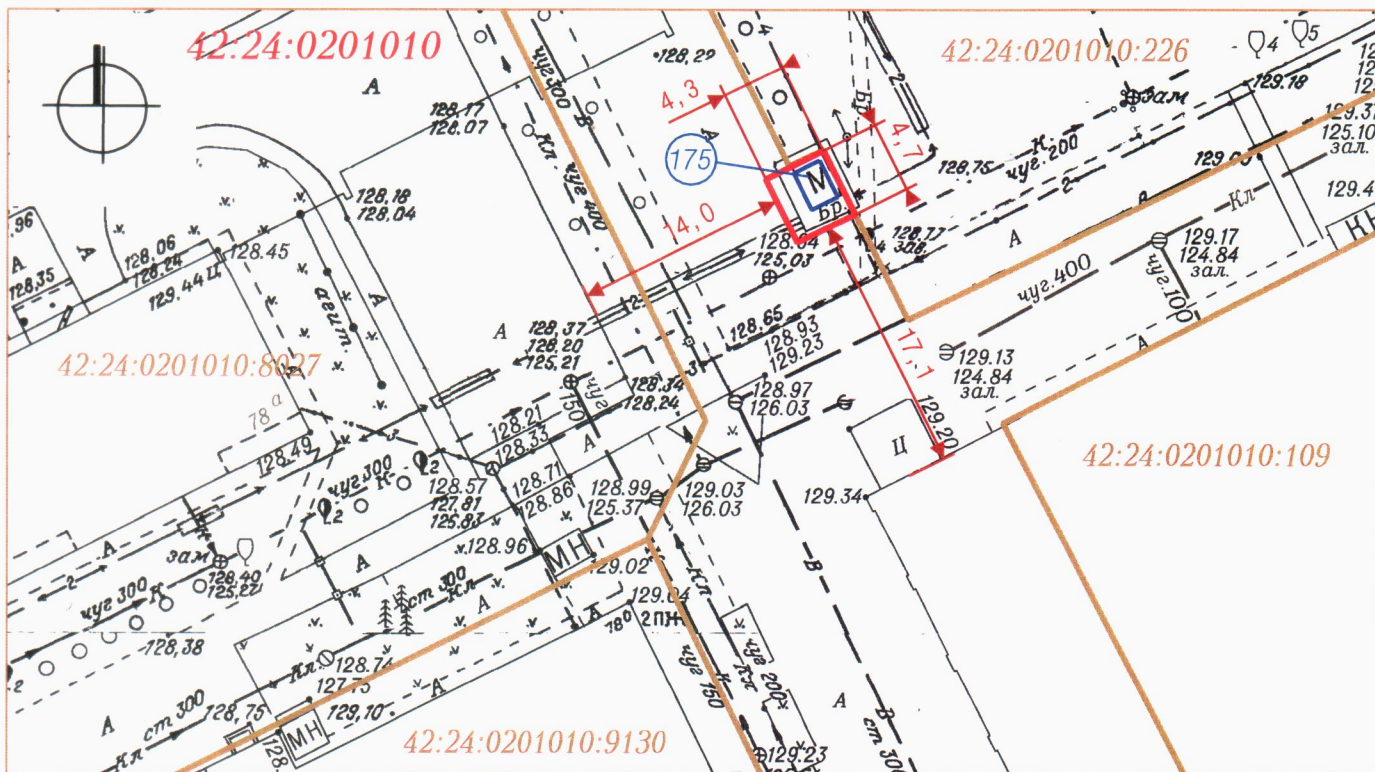
Специализация торговли - продовольственный (мороженное)

Площадь НТО - 5 кв. м

Площадь земельного участка - 20 кв. м


Период размещения нестационарного торгового объекта - постоянно

ГРАФИЧЕСКОЕ ИЗОБРАЖЕНИЕ М 1:500 (СХЕМА РАЗМЕЩЕНИЯ НЕСТАЦИОНАРНОГО ТОРГОВОГО ОБЪЕКТА)



Система координат МСК-42

УСЛОВНЫЕ ОБОЗНАЧЕНИЯ



Граница земельного участка НТО с адресным ориентиром: Кемеровская область, г. Кемерово, просп. Октябрьский, юго-западнее дома №80а



Кадастровые номера, границы земельных участков, сведения о которых содержатся в Едином государственном реестре недвижимости

42:24:0201010

Кадастровый номер кадастрового квартала



Порядковый номер строки текстового раздела схемы

Заявитель: \_\_\_\_\_

(подпись, расшифровка подписи)

М. П.