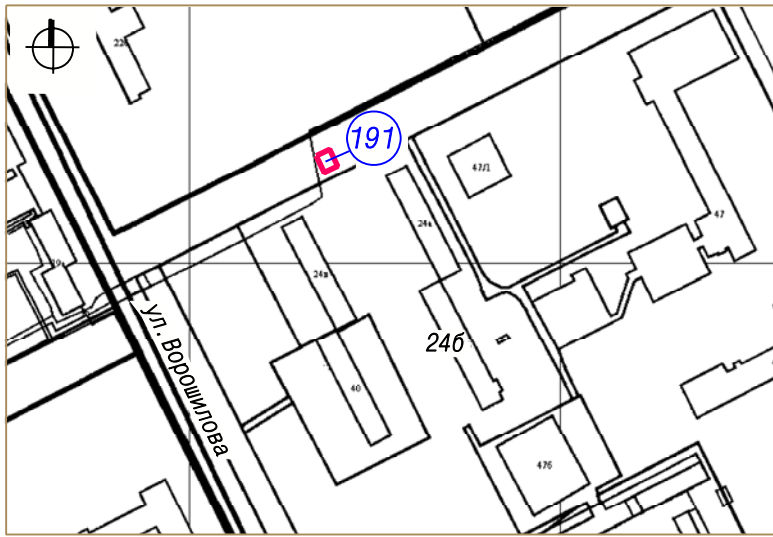


СИТУАЦИОННЫЙ ПЛАН



191 Тип НТО – киоск

Вид торговли – розничная

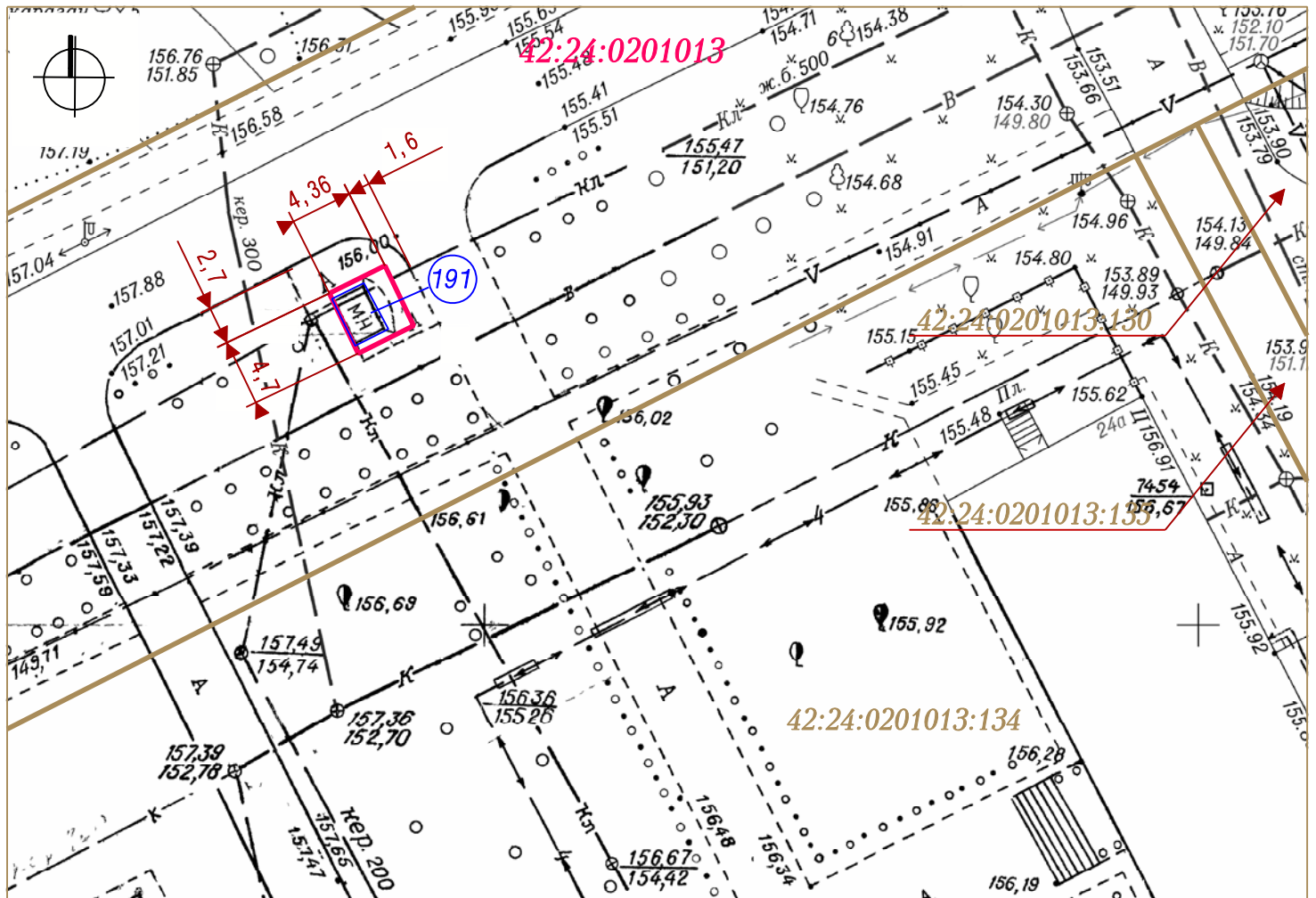
Специализация торговли-продовольственный

Площадь НТО- 9 кв. м.

Площадь земельного участка – 20.5 кв. м


Период размещения НТО – постоянный


ГРАФИЧЕСКОЕ ИЗОБРАЖЕНИЕ М 1: 500 (СХЕМА РАЗМЕЩЕНИЯ НЕСТАЦИОНАРНОГО ТОРГОВОГО ОБЪЕКТА)




УСЛОВНЫЕ ОБОЗНАЧЕНИЯ

Система координат МСК-42

 Нестационарный торговый объект

 Граница земельного участка с адресным ориентиром: Кемеровская область, г. Кемерово, ул. Ворошилова, северо-восточнее дома №246

 :134 Кадастровые номера, границы земельных участков, сведения о которых содержатся в Едином государственном реестре недвижимости

42:24:0201013 Кадастровый номер кадастрового квартала

191 Порядковый номер строки текстового раздела схемы

Заявитель: \_\_\_\_\_

(подпись, расшифровка подписи)

М. П.