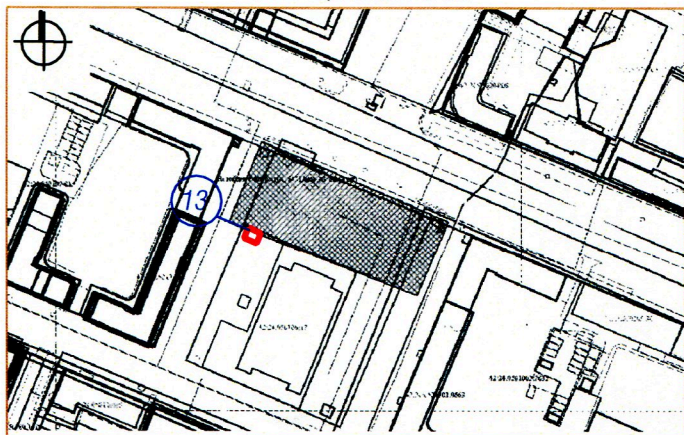
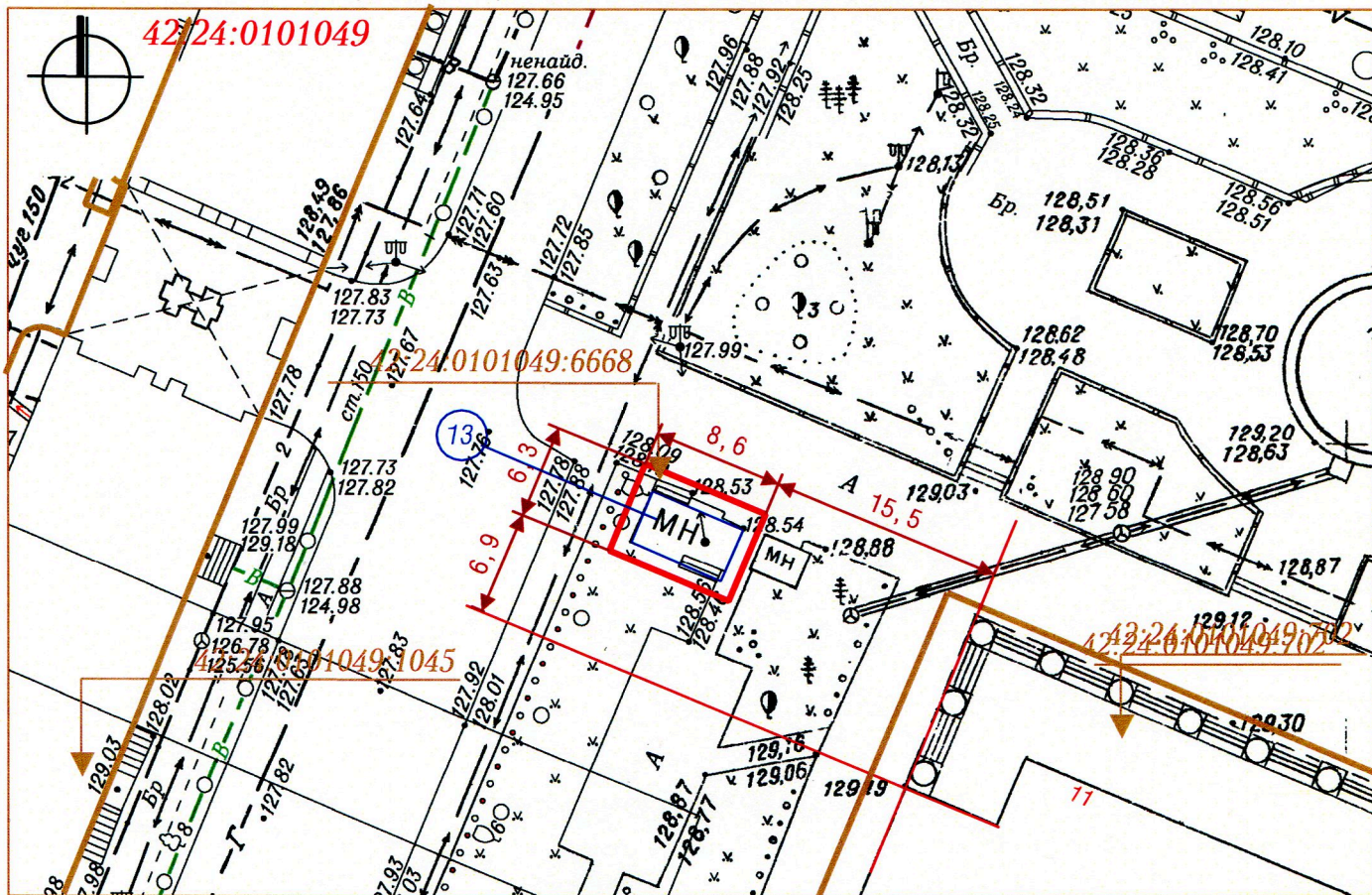


СИТУАЦИОННЫЙ ПЛАН



Тип НТО - павильон
 Вид торговли - розничная
 Специализация торговли - продовольственный
 Площадь НТО - 24 кв. м;
 Площадь земельного участка - 54 кв. м
 Кад. № земельного участка 42:24: 0101049:6668
 Период размещения нестационарного торгового
 объекта - постоянный

СХЕМА РАЗМЕЩЕНИЯ НЕСТАЦИОНАРНОГО ТОРГОВОГО ОБЪЕКТА, ГРАФИЧЕСКОЕ ИЗОБРАЖЕНИЕ М 1:500




Система координат МСК-42


УСЛОВНЫЕ ОБОЗНАЧЕНИЯ



Граница земельного участка с адресным ориентиром: Кемеровская область, г. Кемерово, ул. Весенняя, северо-западнее дома № 11



Нестационарный торговый объект



:702

Кадастровый номер, границы земельного участка, сведения о котором содержатся в Едином государственном реестре недвижимости

42:24:0101049

Кадастровый номер кадастрового квартала

13

Порядковый номер строки текстового раздела схемы

Заявитель: _____

(подпись, расшифровка подписи)

М. П.