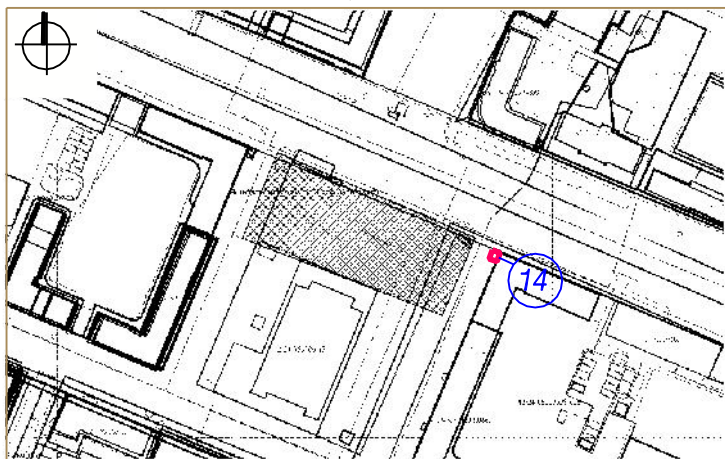


СИТУАЦИОННЫЙ ПЛАН



Тип НТО - киоск

Вид торговли - розничная

Специализация торговли - непродовольственный/пресса

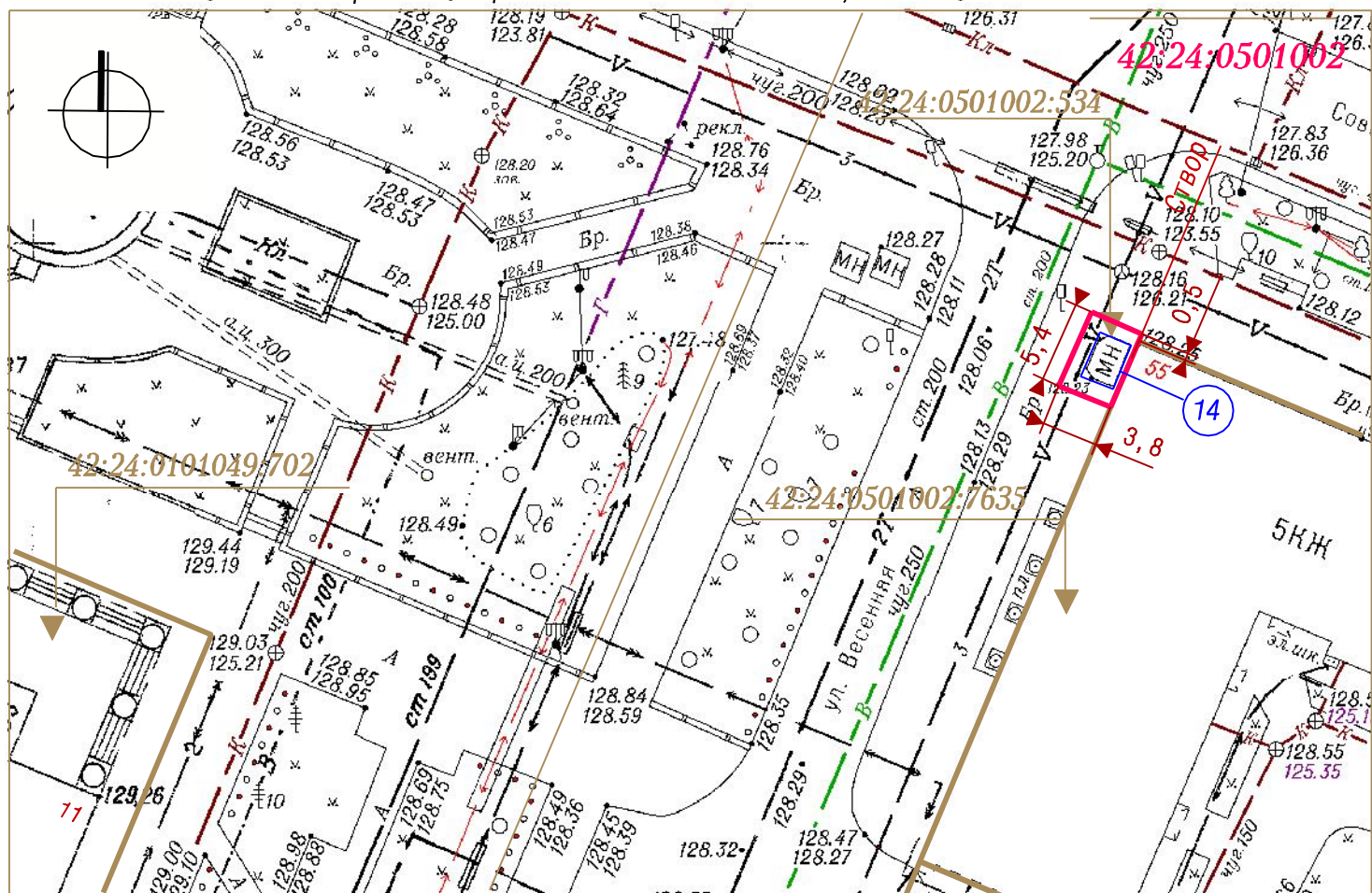
Площадь НТО - 7.5 кв. м

Площадь земельного участка - 20 кв. м

Кад. № земельного участка 42:24:0501002:534

Период размещения нестационарного торгового объекта - постоянный

СХЕМА РАЗМЕЩЕНИЯ НЕСТАЦИОНАРНОГО ТРГОВОГО ОБЪЕКТА, ГРАФИЧЕСКОЕ ИЗОБРАЖЕНИЕ М 1:500




Система координат МСК-42

УСЛОВНЫЕ ОБОЗНАЧЕНИЯ



Граница земельного участка с адресным ориентиром: Кемеровская область, г. Кемерово, ул. Весенняя, северо-западнее дома № 14



Нестационарный торговый объект



Кадастровый номер, границы земельного участка, сведения о котором содержатся в Едином государственном реестре недвижимости

**42:24:0501002**

Кадастровый номер кадастрового квартала



Порядковый номер строки текстового раздела схемы

Заявитель: \_\_\_\_\_

(подпись, расшифровка подписи)

М. П.