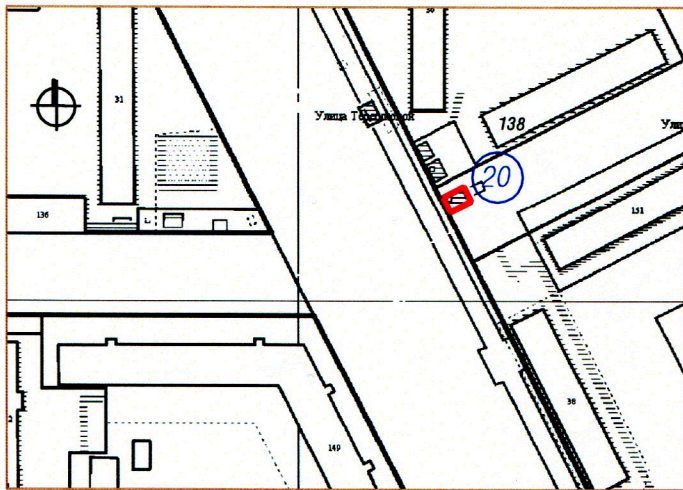


СИТУАЦИОННЫЙ ПЛАН



Тип НТО - павильон

Вид торговли - розничная

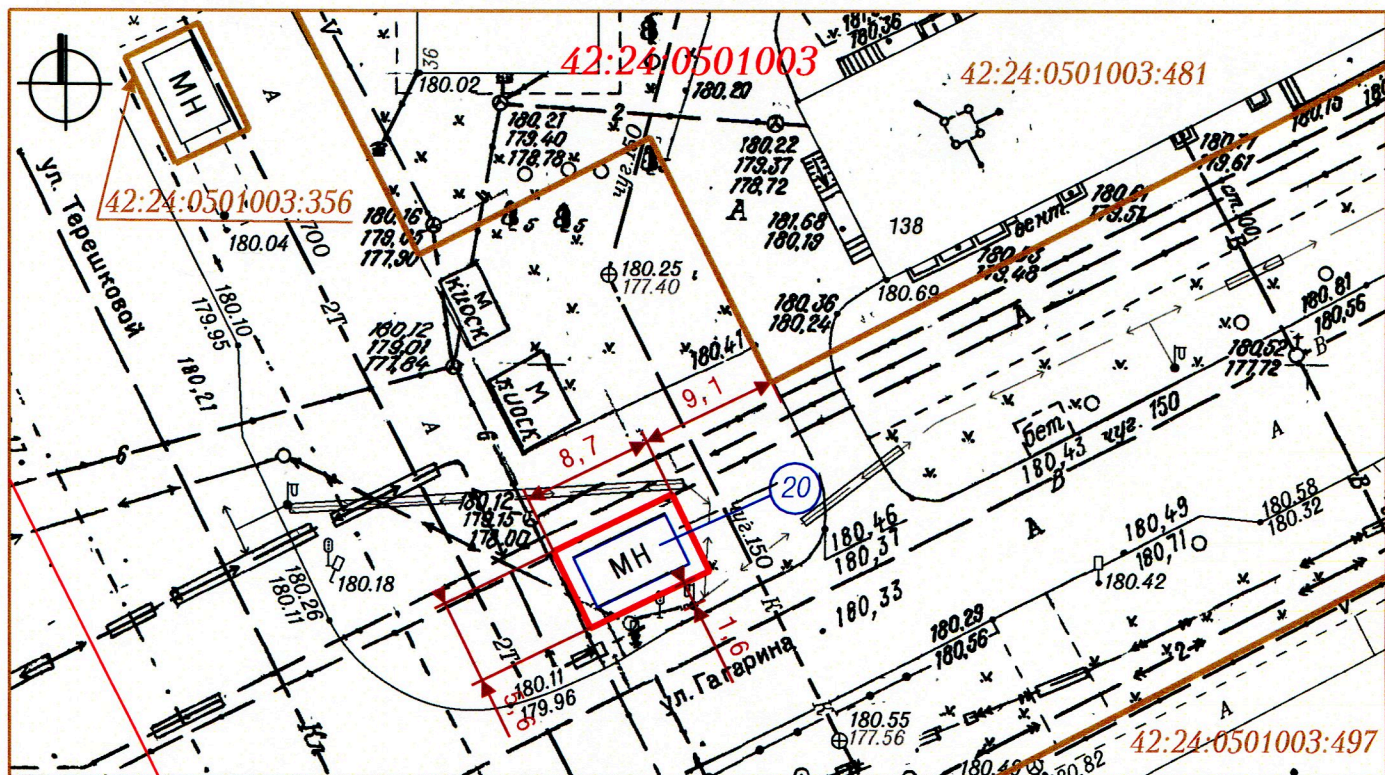
Специализация торговли - продовольственный

Площадь НТО- 24 кв. м.

Площадь земельного участка НТО - 49 кв. м,







Период размещения НТО - постоянный

ГРАФИЧЕСКОЕ ИЗОБРАЖЕНИЕ М 1: 500 (СХЕМА РАЗМЕЩЕНИЯ НЕСТАЦИОНАРНОГО ТОРГОВОГО ОБЪЕКТА)



Система координат МСК-42

УСЛОВНЫЕ ОБОЗНАЧЕНИЯ

-  Нестационарный торговый объект (НТО)
-  Граница земельного участка с адресным ориентиром:
Кемеровская область, г. Кемерово, ул. Гагарина, юго-западнее дома №138
-  :481 Кадастровые номера, границы земельных участков, сведения о которых содержатся в Едином государственном реестре недвижимости
-  42:24:0501003 Кадастровый номер кадастрового квартала
-  Кадастровый номер кадастрового квартала
-  20 Порядковый номер строки текстового раздела схемы

Заявитель: _____

(подпись, расшифровка подписи)

М. П.