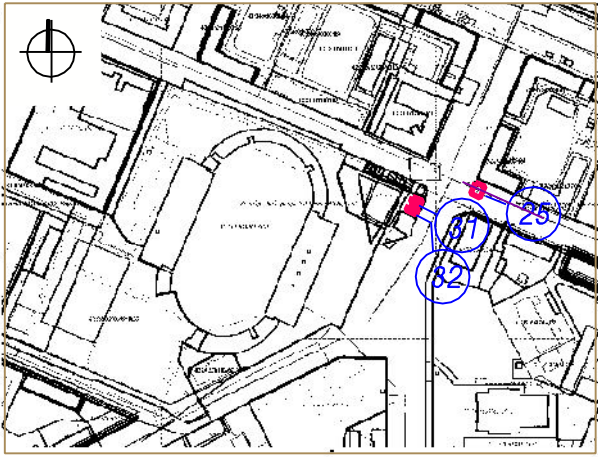
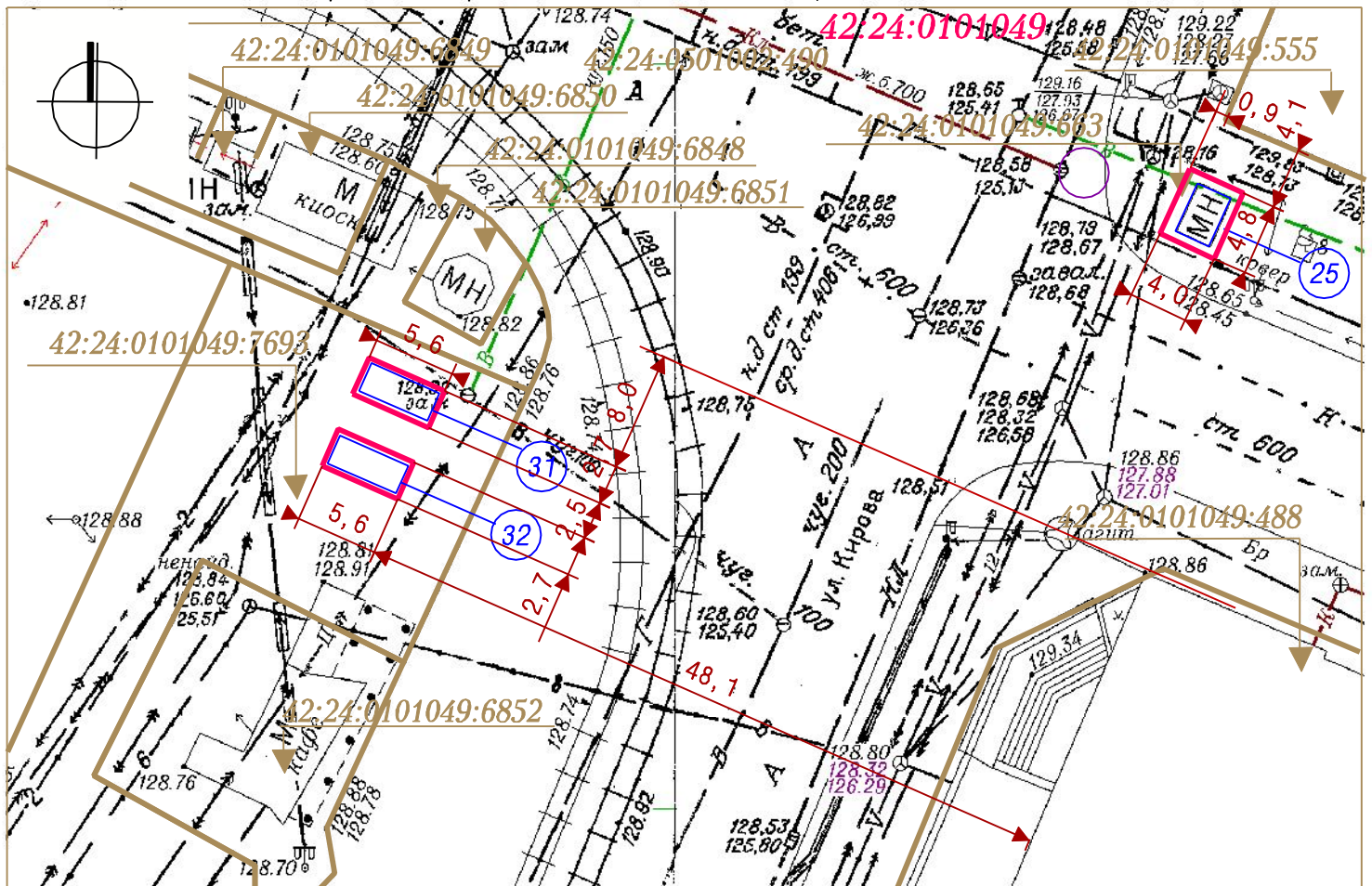


СИТУАЦИОННЫЙ ПЛАН






- 31** Тип НТО - автомашина
 Адресный ориентир - Кемеровская область, г. Кемерово,
 ул. Кирова, юго-восточнее дома № 37
 Вид торговли - розничная
 Специализация торговли - непродовольственный
 Площадь НТО - 10 кв. м; площадь части земельного участка с кад.
 № 42:24:0101049:7693 - 15 кв. м
 Период размещения нестационарного торгового объекта - 01.05-01.11
- 32** Тип НТО - автоцистерна
 Адресный ориентир - Кемеровская область, г. Кемерово,
 ул. Кирова, юго-восточнее дома № 37
 Вид торговли - розничная
 Специализация торговли - продовольственный
 Площадь НТО - 10 кв. м; площадь части земельного участка с кад.
 № 42:24:0101049:7693 - 15 кв. м
 Период размещения нестационарного торгового объекта - 01.05-01.11
- 25** Тип НТО - Киоск
 Адресный ориентир - Кемеровская область, г. Кемерово,
 ул. Кирова, юго-западнее дома № 26
 Кадастровый номер земельного участка - 42:24:0101049:663
 Вид торговли - розничная
 Специализация торговли - непродовольственный/ пресса
 Площадь НТО - 8,75 кв. м; площадь земельного участка - 19 кв. м
 Период размещения нестационарного торгового объекта - постоянный

СХЕМА РАЗМЕЩЕНИЯ НЕСТАЦИОНАРНОГО ТРГОВОГО ОБЪЕКТА, ГРАФИЧЕСКОЕ ИЗОБРАЖЕНИЕ М 1:500



УСЛОВНЫЕ ОБОЗНАЧЕНИЯ

Система координат МСК-42

-  Границы земельных участков
-  Нестационарные торговые объекты
-  Кадастровый номер, границы земельного участка, сведения о котором содержатся в Едином государственном реестре недвижимости

42:24:0101049 Кадастровый номер кадастрового квартала

31 32 25 Порядковые номера строк текстового раздела схемы

Заявитель: _____

М. П.

(подпись, расшифровка подписи)