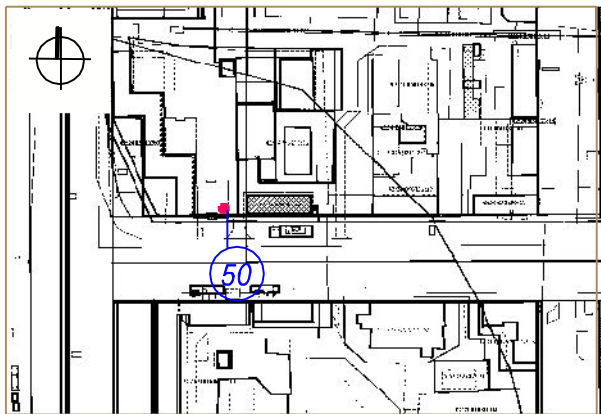
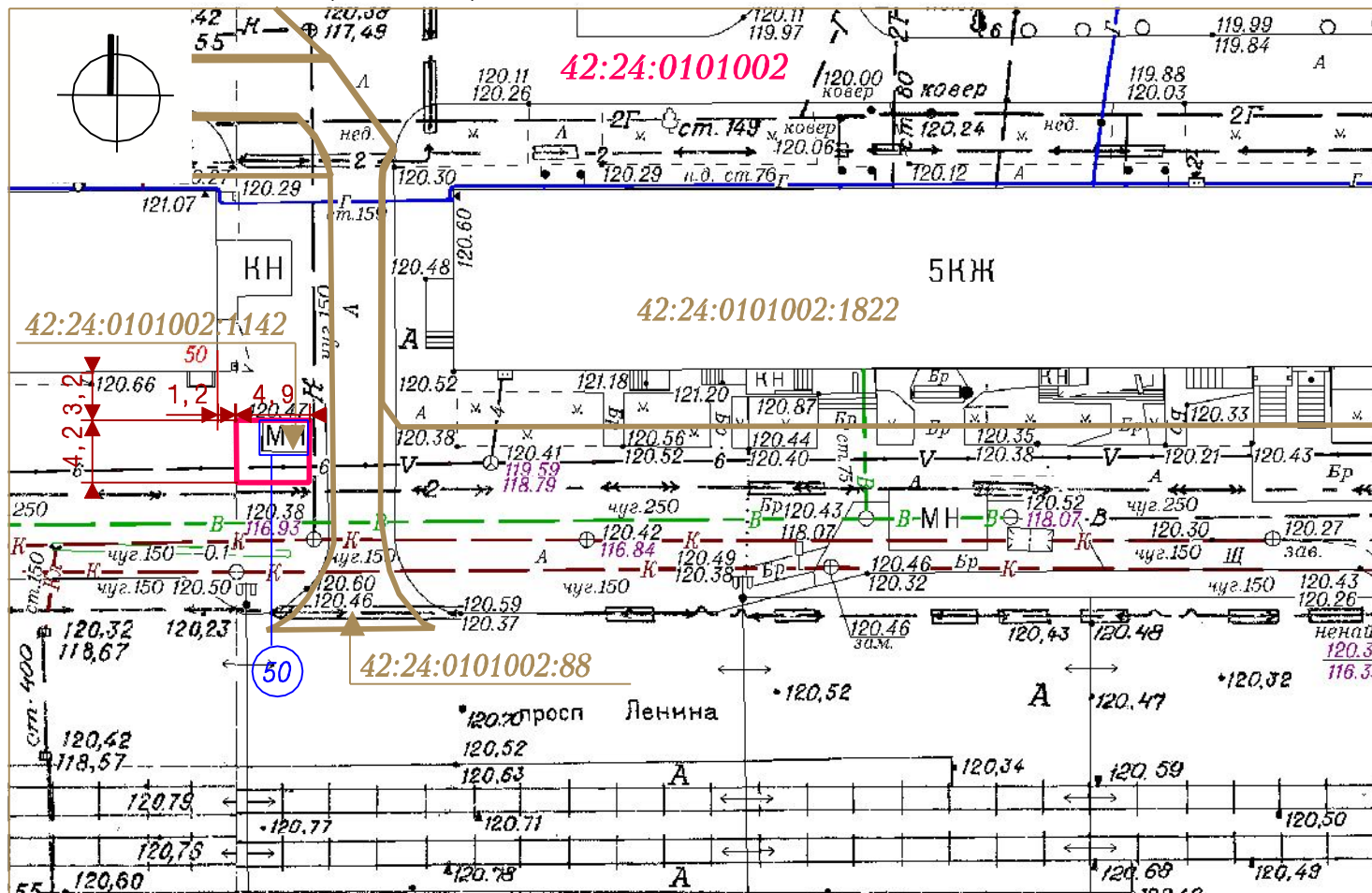


СИТУАЦИОННЫЙ ПЛАН



50 Тип НТО - киоск
 Адресный ориентир - Кемеровская область, г. Кемерово, просп. Ленина, юго-восточнее дома № 50
 Кадастровый номер земельного участка - 42:24:0101002:1142
 Вид торговли - розничная
 Специализация торговли - непродовольственный (пресса)
 Площадь НТО - 7.5 кв. м; площадь земельного участка - 20 кв. м
 Период размещения нестационарного торгового объекта - постоянный

СХЕМА РАЗМЕЩЕНИЯ НЕСТАЦИОНАРНОГО ТОРГОВОГО ОБЪЕКТА, ГРАФИЧЕСКОЕ ИЗОБРАЖЕНИЕ М 1:500




Система координат МСК-42

УСЛОВНЫЕ ОБОЗНАЧЕНИЯ



Граница земельного участка



Нестационарные торговые объекты



:1822

Кадастровый номер, границы земельного участка, сведения о котором содержатся в Едином государственном реестре недвижимости

42:24:0101002

Кадастровый номер кадастрового квартала

50

Порядковый номер строки текстового раздела схемы

Заявитель: _____

(подпись, расшифровка подписи)

М. П.