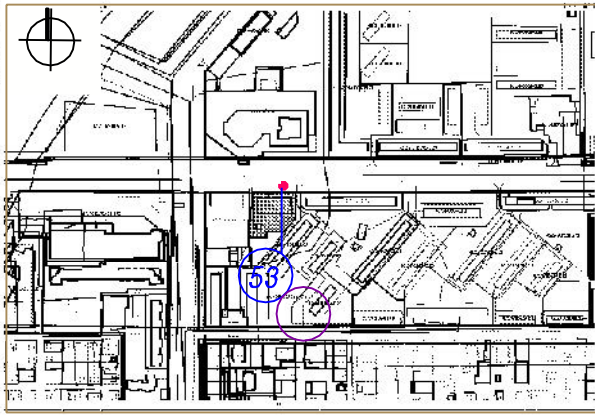
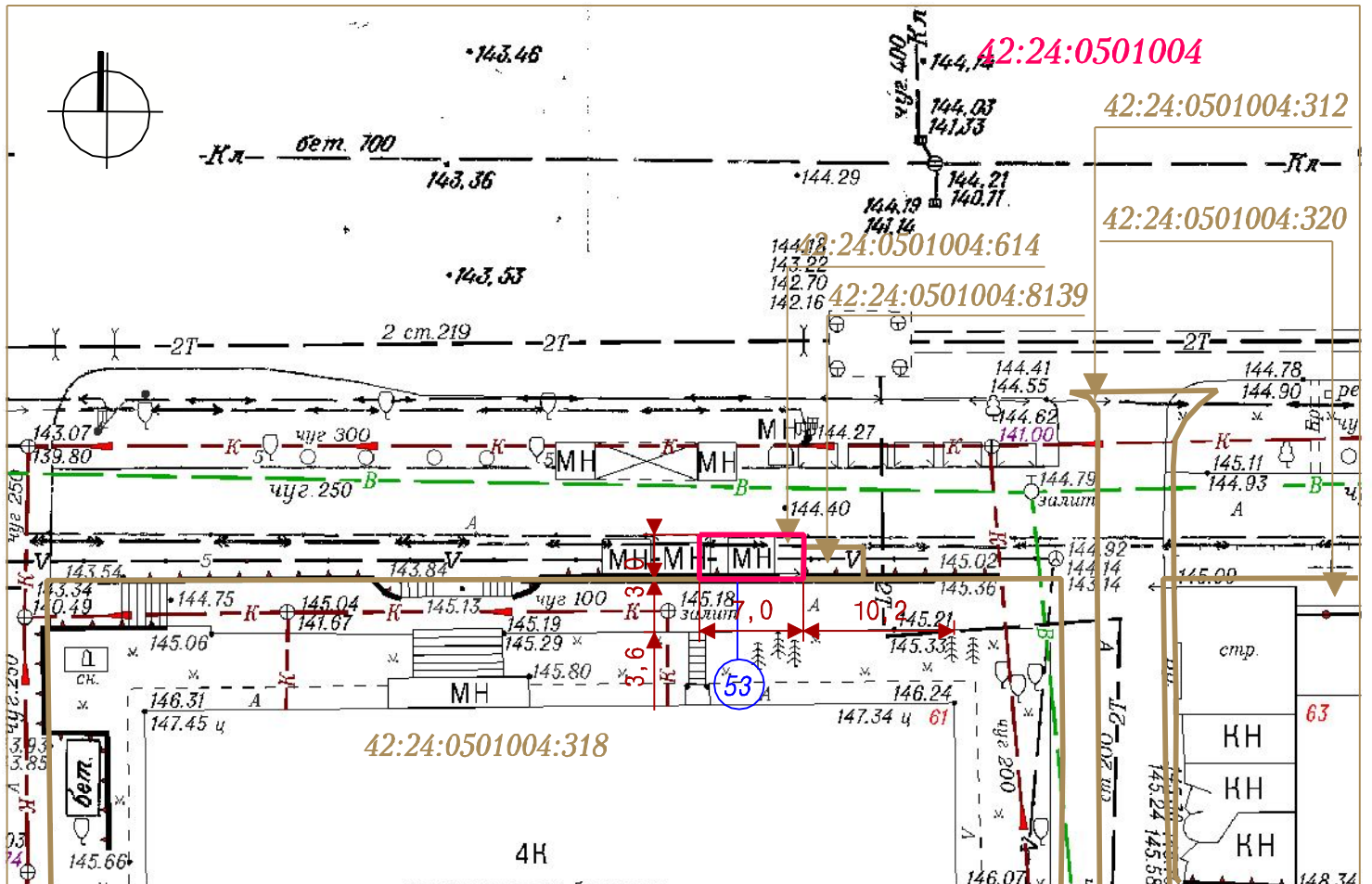


СИТУАЦИОННЫЙ ПЛАН



53 Тип НТО - павильон комплексного торгового обслуживания
 Адресный ориентир - Кемеровская область, г. Кемерово,
 просп. Ленина, севернее дома № 61
 Кадастровый номер земельного участка: 42:24:0501004:614
 Вид торговли - розничная
 Специализация торговли - смешанный
 Площадь НТО - 21 кв. м;
 Период размещения нестационарного торгового объекта - постоянный

СХЕМА РАЗМЕЩЕНИЯ НЕСТАЦИОНАРНОГО ТОРГОВОГО ОБЪЕКТА, ГРАФИЧЕСКОЕ ИЗОБРАЖЕНИЕ М 1:500




Система координат МСК-42

УСЛОВНЫЕ ОБОЗНАЧЕНИЯ



Граница земельного участка



Нестационарный торговый объект



Кадастровый номер, границы земельного участка, сведения о котором содержатся в Едином государственном реестре недвижимости

42:24:0501004

Кадастровый номер кадастрового квартала

53

Порядковый номер строки текстового раздела схемы

Заявитель: _____

(подпись, расшифровка подписи)

М. П.