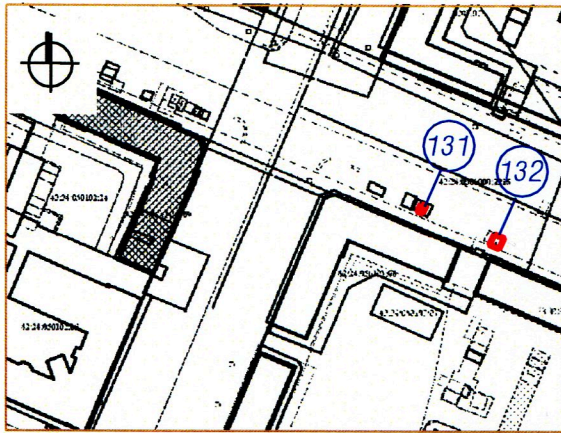


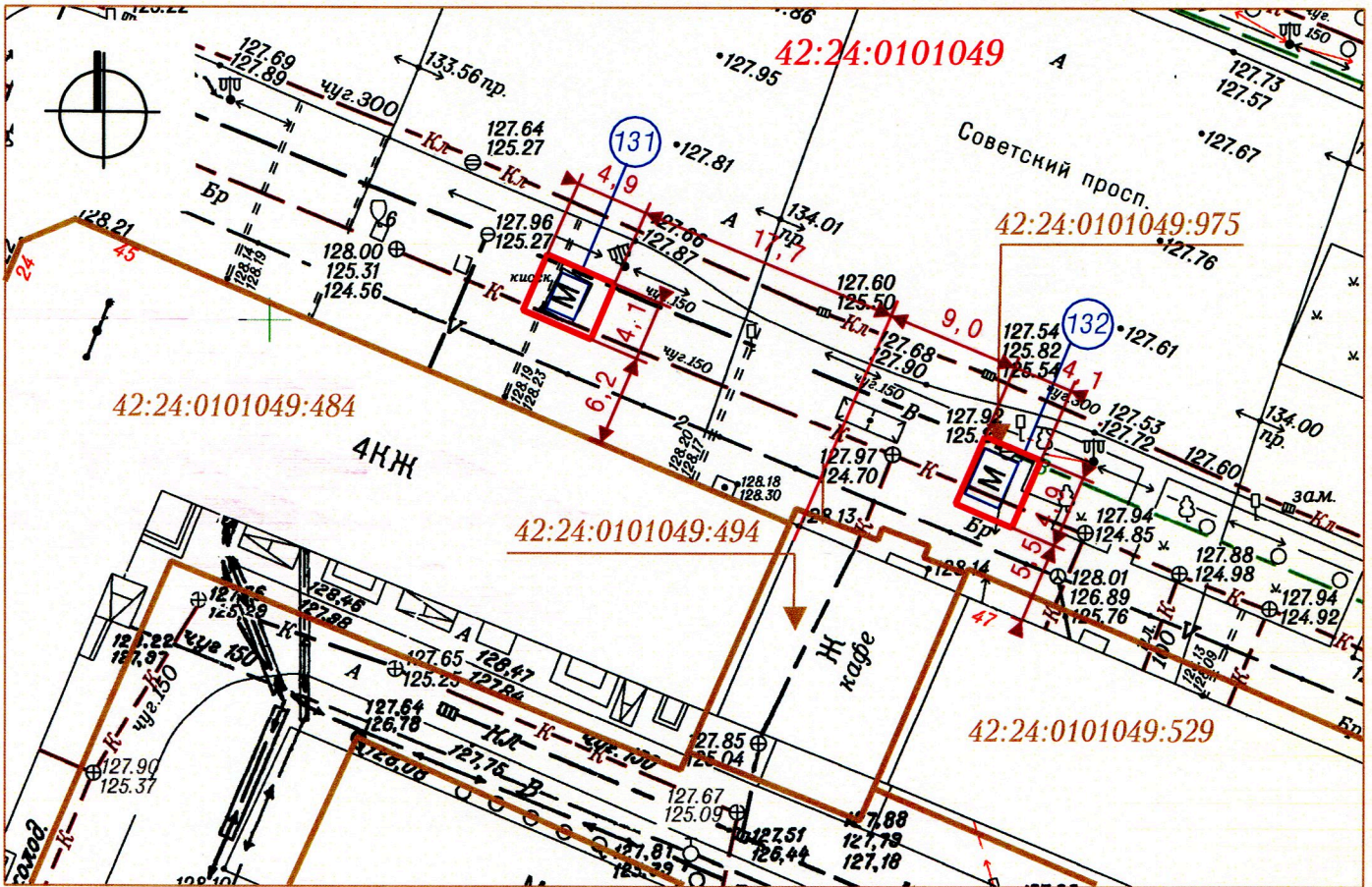
СИТУАЦИОННЫЙ ПЛАН



131 Тип НТО - киоск
 Адресный ориентир - Кемеровская область, г. Кемерово, просп. Советский, севернее дома № 45
 Вид торговли - розничная
 Специализация торговли - продовольственный
 Площадь НТО - 5 кв. м; площадь земельного участка - 20 кв. м
 Период размещения нестационарного торгового объекта - постоянный

132 Тип НТО - киоск
 Адресный ориентир - Кемеровская область, г. Кемерово, просп. Советский, северо-восточнее дома № 45
 Кадастровый номер земельного участка - 42:24:0101049:975
 Вид торговли - розничная
 Специализация торговли - непродовольственный/пресса
 Площадь НТО - 8,25 кв. м; площадь земельного участка - 20 кв. м
 Период размещения нестационарного торгового объекта - постоянный

СХЕМА РАЗМЕЩЕНИЯ НЕСТАЦИОНАРНОГО ТРГОВОГО ОБЪЕКТА, ГРАФИЧЕСКОЕ ИЗОБРАЖЕНИЕ М 1:500




Система координат МСК-42

УСЛОВНЫЕ ОБОЗНАЧЕНИЯ



Границы земельных участков



Нестационарные торговые объекты



:494 Кадастровый номер, границы земельного участка, сведения о котором содержатся в Едином государственном реестре недвижимости

42:24:0101049 Кадастровый номер кадастрового квартала



Порядковые номера строк текстового раздела схемы

Заявитель: _____

М. П.

(подпись, расшифровка подписи)