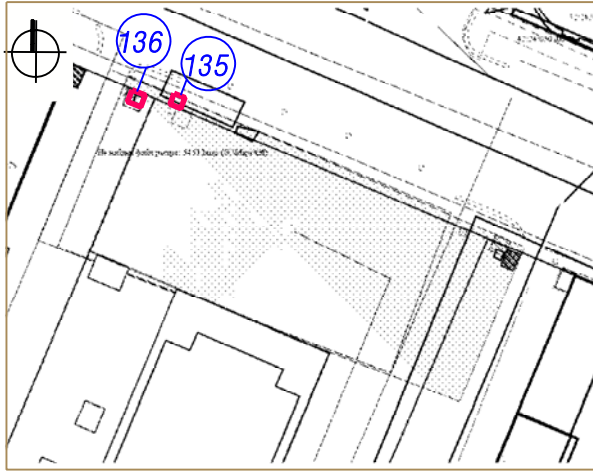


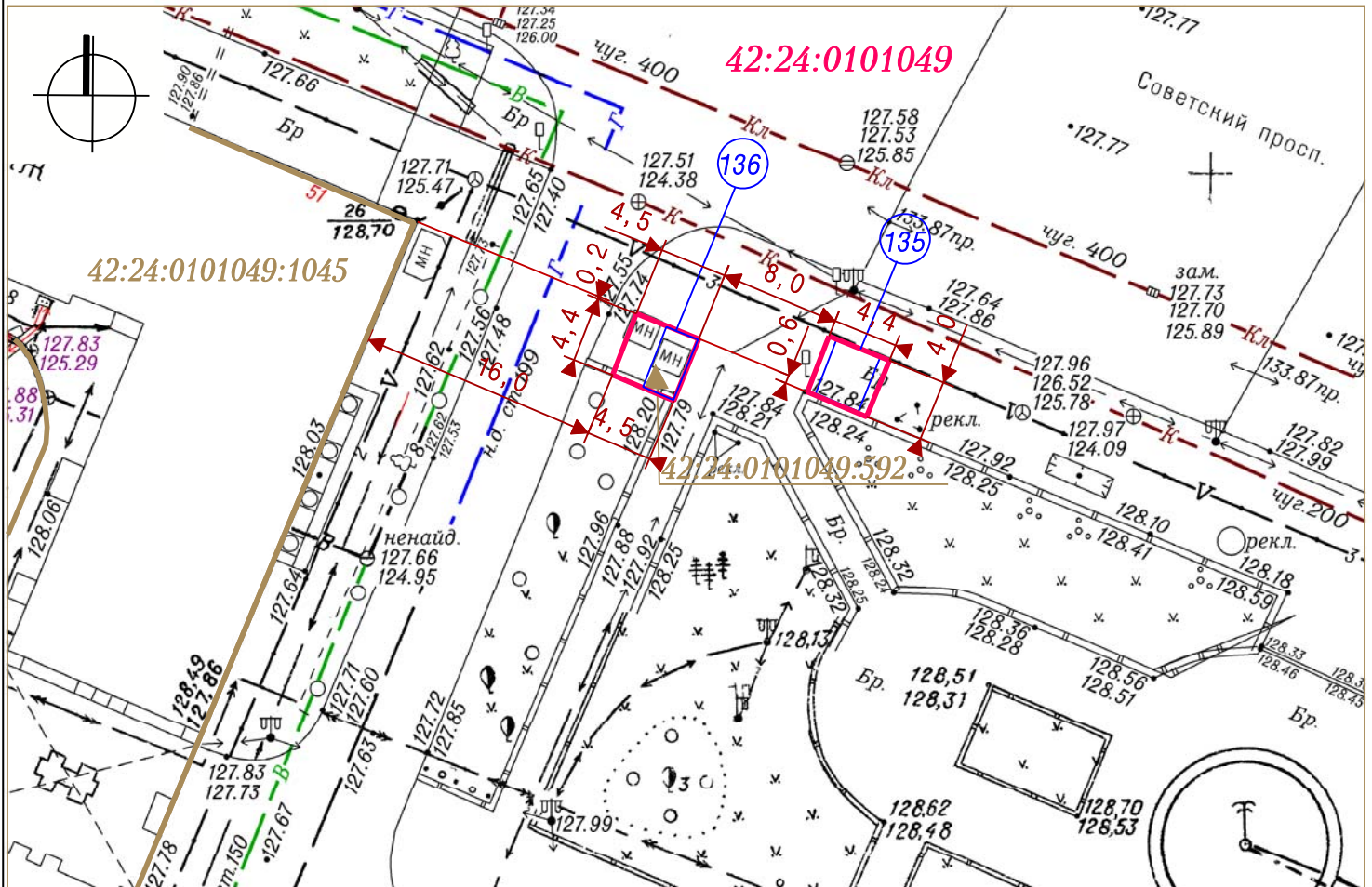
СИТУАЦИОННЫЙ ПЛАН



135 Тип НТО – киоск
 Адресный ориентир – Кемеровская область, г. Кемерово, просп. Советский, северо-западнее дома № 53
 Вид торговли – розничная
 Специализация торговли – смешанный
 Площадь НТО – 12 кв. м;
 площадь земельного участка – 17.6 кв. м
 Период размещения нестационарного торгового объекта – постоянный

136 Тип НТО – павильон
 Адресный ориентир – Кемеровская область, г. Кемерово, просп. Советский, северо-западнее дома № 53
 Вид торговли – розничная
 Специализация торговли – непродовольственный
 Площадь НТО – 9 кв. м;
 площадь земельного участка – 20 кв. м
 Кад. номер земельного участка 42:24:0101049:592
 Период размещения нестационарного торгового объекта – постоянный

СХЕМА РАЗМЕЩЕНИЯ НЕСТАЦИОНАРНОГО ТРГОВОГО ОБЪЕКТА, ГРАФИЧЕСКОЕ ИЗОБРАЖЕНИЕ М 1:500




Система координат МСК-42

УСЛОВНЫЕ ОБОЗНАЧЕНИЯ



Граница земельного участка



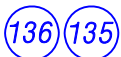
Нестационарный торговый объект



:1045

Кадастровый номер, границы земельного участка, сведения о котором содержатся в Едином государственном реестре недвижимости

42:24:0101049 Кадастровый номер кадастрового квартала



Порядковый номер строки текстового раздела схемы

Заявитель: _____

(подпись, расшифровка подписи)

М. П.