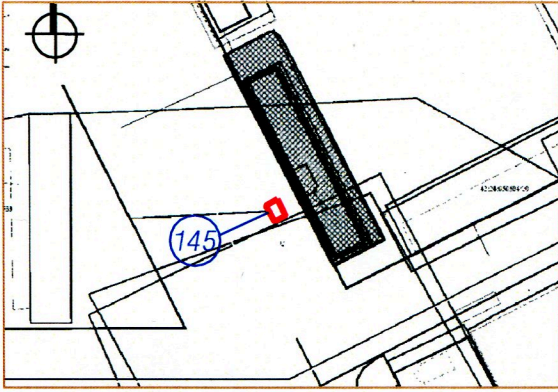
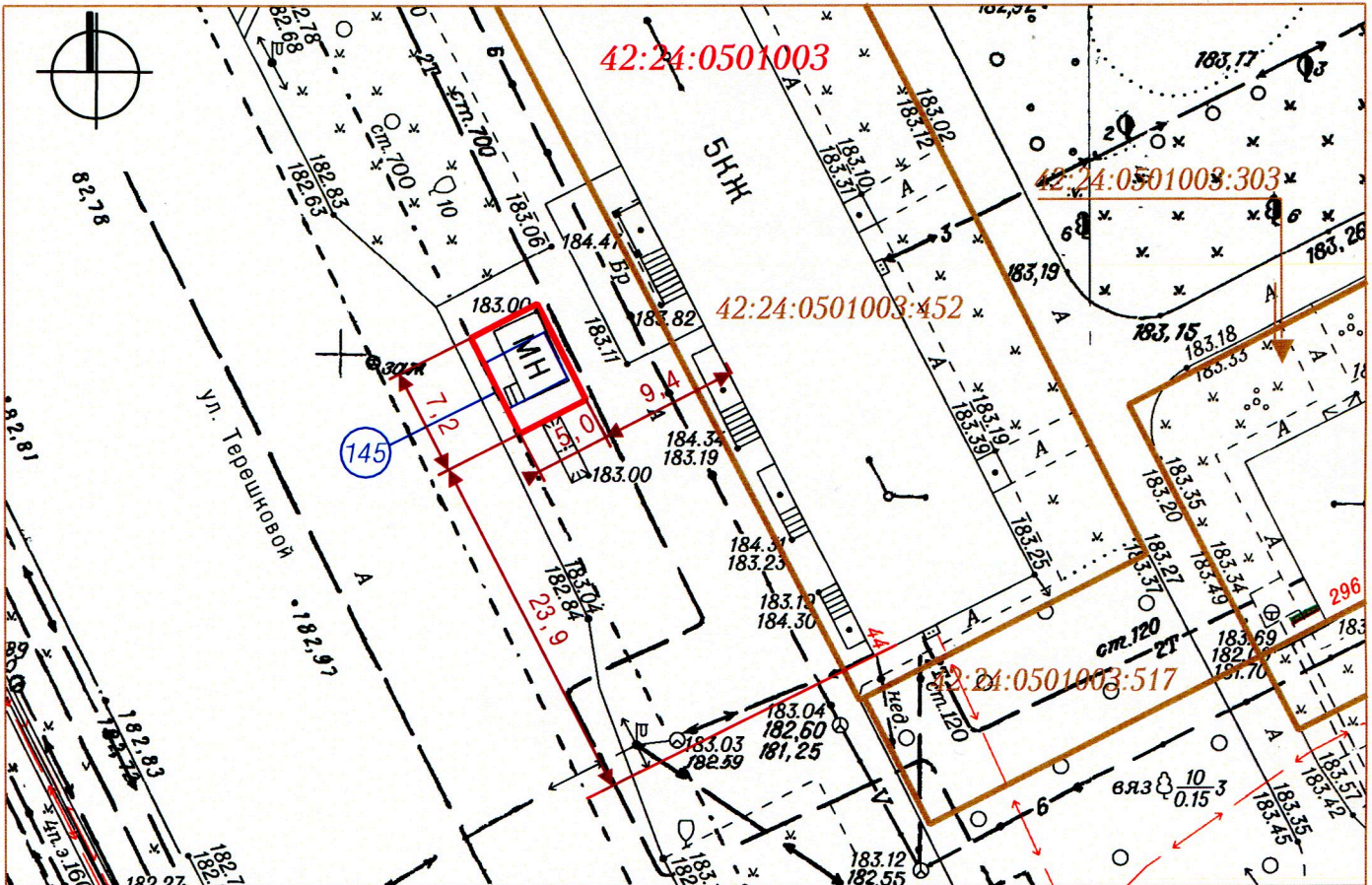


СИТУАЦИОННЫЙ ПЛАН



Тип НТО- павильон
 Вид торговли - розничная
 Специализация торговли - продовольственный
 Площадь НТО - 15 кв. м,
 Площадь земельного участка - 36 кв. м,
 Период размещения нестационарного торгового
 объекта - постоянный

СХЕМА РАЗМЕЩЕНИЯ НЕСТАЦИОНАРНОГО ТОРГОВОГО ОБЪЕКТА, ГРАФИЧЕСКОЕ ИЗОБРАЖЕНИЕ М 1:500




Система координат МСК-42

УСЛОВНЫЕ ОБОЗНАЧЕНИЯ



Граница земельного участка с адресным ориентиром: Кемеровская область, г. Кемерово, ул. Терешковой, южнее дома № 44



Нестационарный торговый объект



:452

Кадастровый номер, границы земельного участка, сведения о котором содержатся в Едином государственном реестре недвижимости

42:24:0501003

Кадастровый номер кадастрового квартала

145

Порядковый номер строки текстового раздела схемы

Заявитель: _____

(подпись, расшифровка подписи)

М. П.