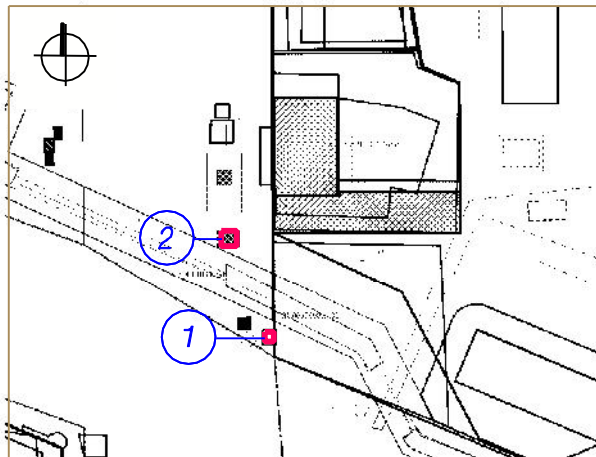
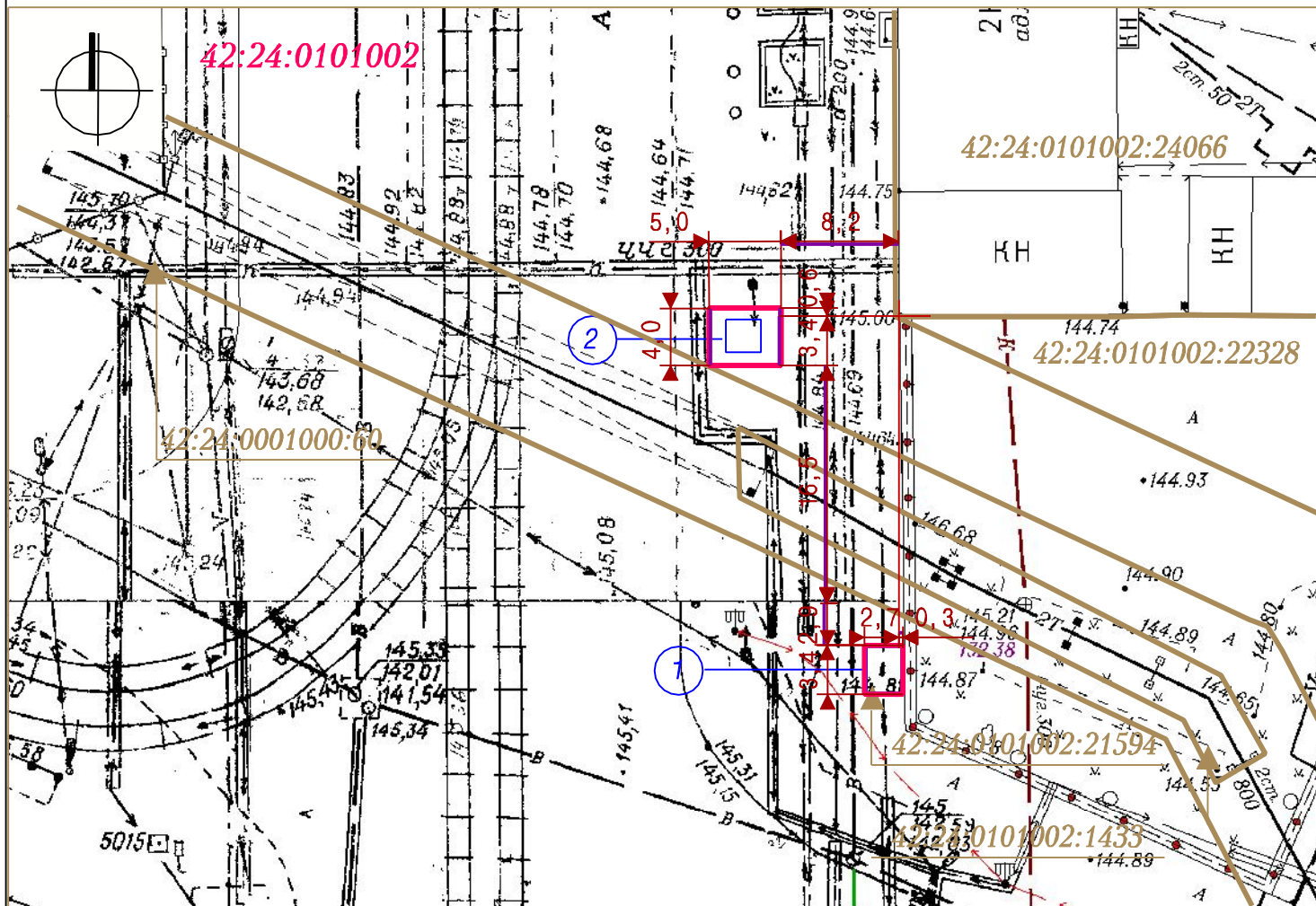


СИТУАЦИОННЫЙ ПЛАН



- 1 Тип НТО - павильон
Адресный ориентир - Кемеровская область, г. Кемерово, просп. Кузнецкий, юго-западнее дома № 108
Кадастровый № земельного участка 42:24:0101002:21594
Вид торговли - розничная
Специализация торговли - продовольственный
Площадь НТО - 9 кв. м; площадь земельного участка - 9 кв. м
Период размещения нестационарного торгового объекта - постоянный
- 2 Тип НТО - киоск
Адресный ориентир - Кемеровская область, г. Кемерово, просп. Кузнецкий, юго-западнее дома № 108
Вид торговли - розничная
Специализация торговли - продовольственный
Площадь НТО - 5.4 кв. м; площадь земельного участка - 20 кв. м
Период размещения нестационарного торгового объекта - постоянный

СХЕМА РАЗМЕЩЕНИЯ НЕСТАЦИОНАРНОГО ТРГОВОГО ОБЪЕКТА, ГРАФИЧЕСКОЕ ИЗОБРАЖЕНИЕ М 1:500




Система координат СК-42

УСЛОВНЫЕ ОБОЗНАЧЕНИЯ



Границы земельных участков



Нестационарные торговые объекты



:22328

Кадастровый номер, границы земельного участка, сведения о котором содержатся в Едином государственном реестре недвижимости

42:24:0101002

Кадастровый номер кадастрового квартала



Порядковые номера строк текстового раздела схемы

Заявитель: _____

(подпись, расшифровка подписи)

М. П.