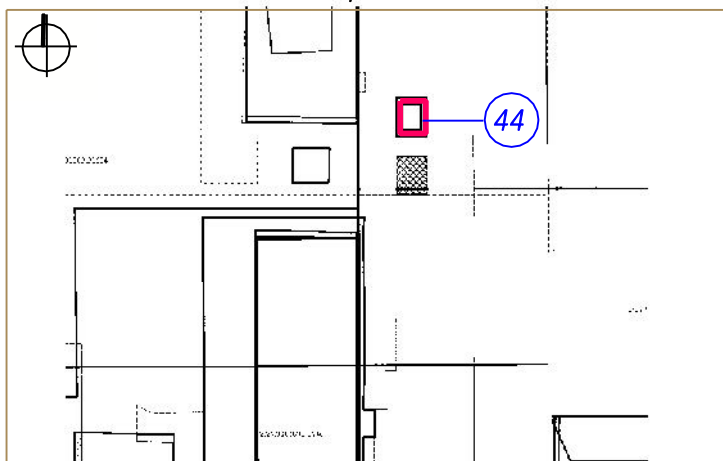


СИТУАЦИОННЫЙ ПЛАН



Тип НТО - киоск

Кад. № земельного участка 42:24:0101002:1447

Вид торговли - розничная

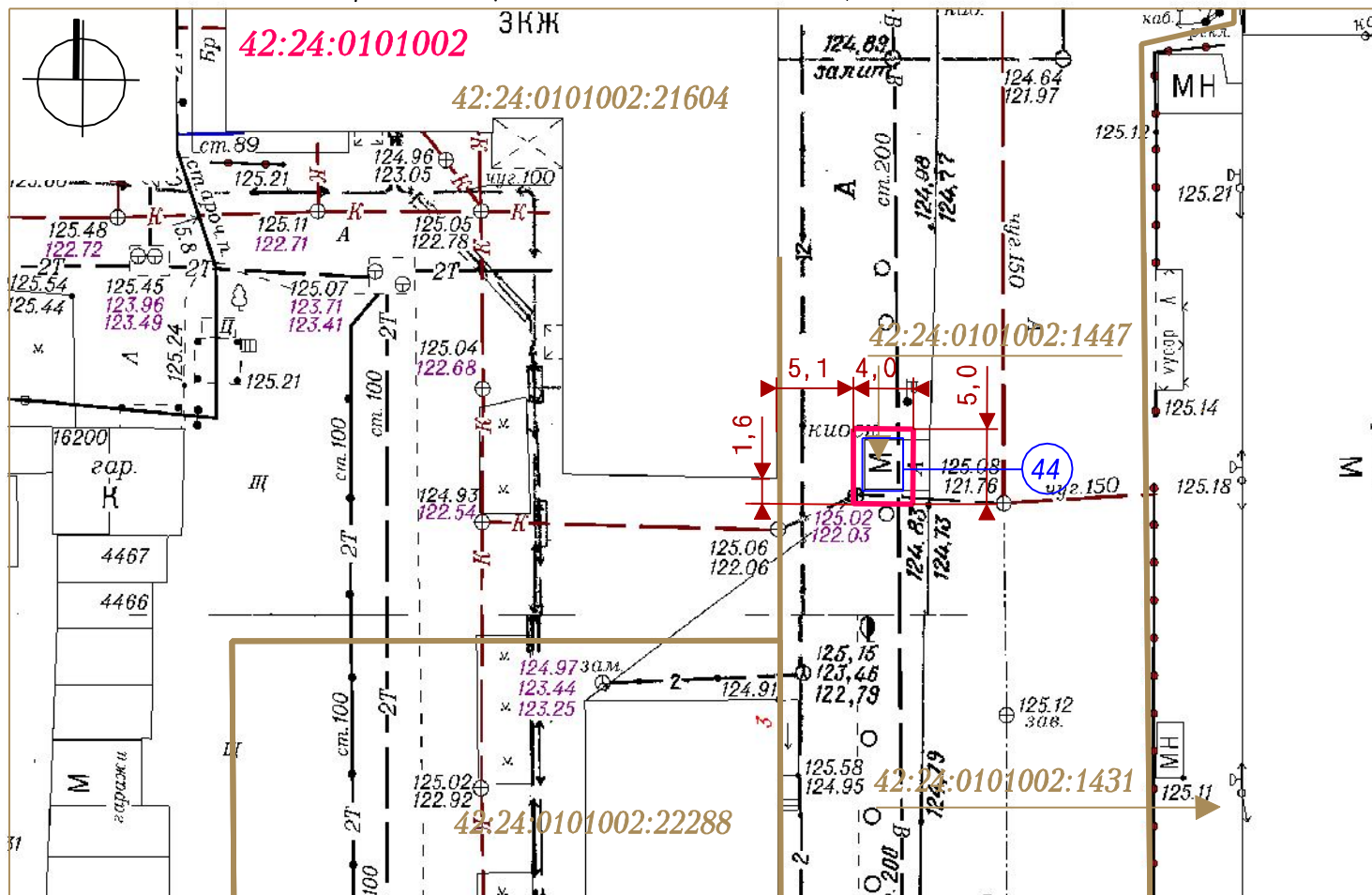
Специализация торговли - непродовольственный/пресса

Площадь НТО - 9.45 кв. м

Площадь земельного участка - 20 кв. м

Период размещения нестационарного торгового объекта - постоянный

СХЕМА РАЗМЕЩЕНИЯ НЕСТАЦИОНАРНОГО ТРГОВОГО ОБЪЕКТА, ГРАФИЧЕСКОЕ ИЗОБРАЖЕНИЕ М 1:500




Система координат МСК-42

УСЛОВНЫЕ ОБОЗНАЧЕНИЯ



Граница земельного участка с адресным ориентиром: Кемеровская область, г. Кемерово, ул. Пролетарская, северо-западнее дома № 3



Нестационарный торговый объект



:21604

Кадастровый номер, границы земельного участка, сведения о котором содержатся в Едином государственном реестре недвижимости

42:24:0101002

Кадастровый номер кадастрового квартала



44

Порядковый номер строки текстового раздела схемы

Заявитель: _____

(подпись, расшифровка подписи)

М. П.