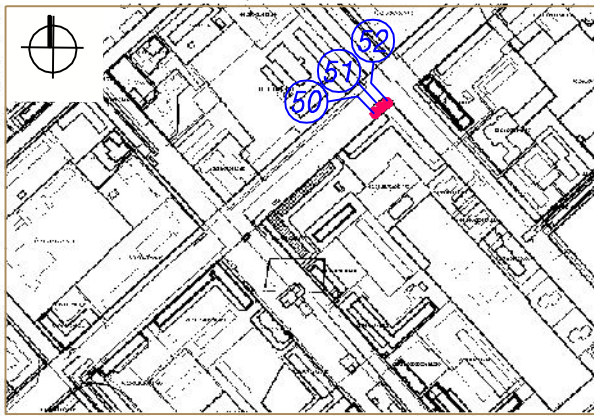
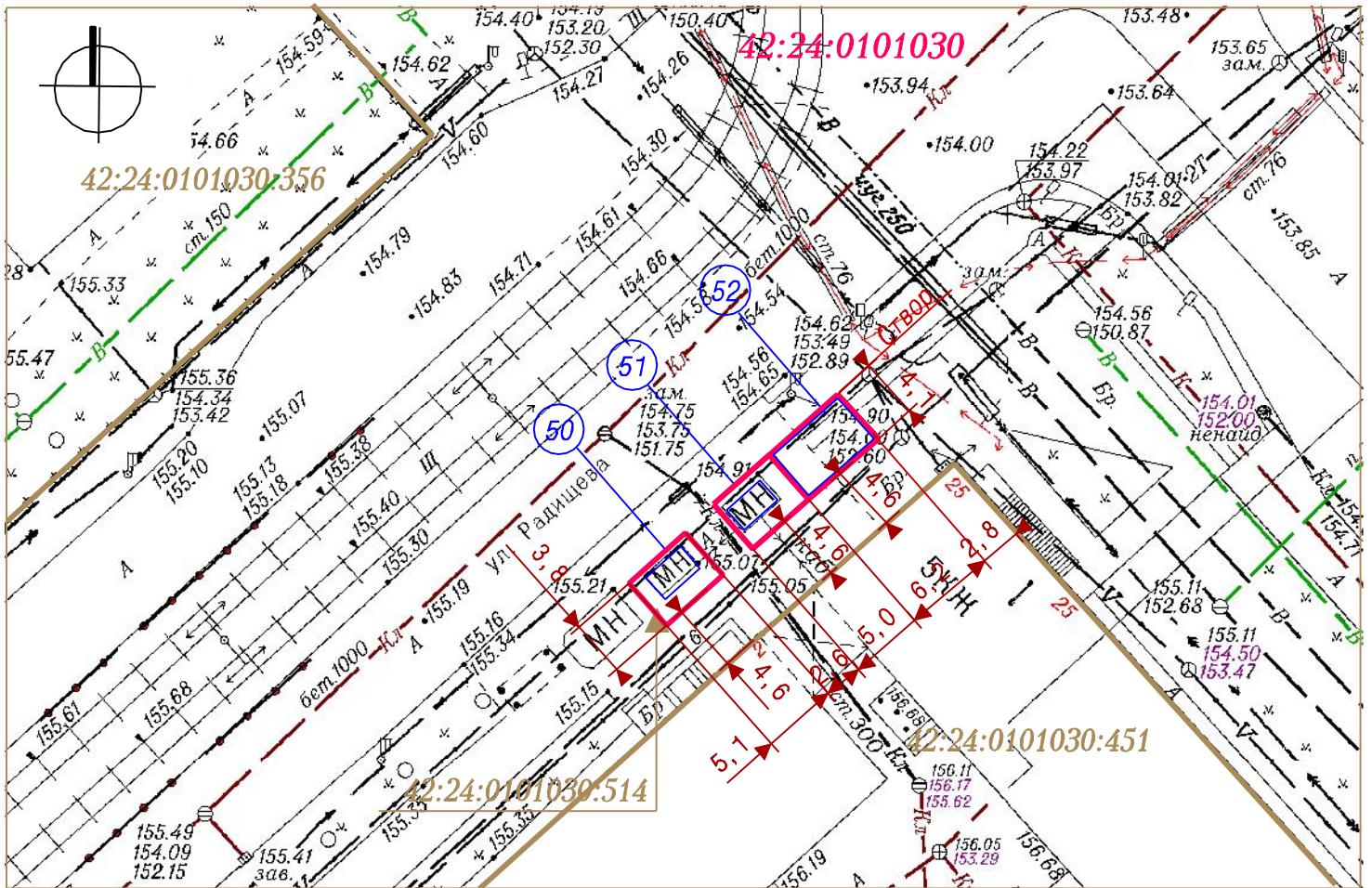


СИТУАЦИОННЫЙ ПЛАН



- 50** Тип НТО – киоск
 Адресный ориентир – Кемеровская область, г. Кемерово, ул. Радищева, северо-восточнее дома № 2
 Кад. № земельного участка 42:24:0101030:514
 Вид торговли – розничная
 Специализация торговли – непродовольственный
 Площадь НТО – 6 кв. м; площадь земельного участка – 19 кв. м
 Период размещения нестационарного торгового объекта – постоянный
- 51** Тип НТО – киоск
 Адресный ориентир – Кемеровская область, г. Кемерово, ул. Радищева, северо-восточнее дома № 2
 Вид торговли – розничная
 Специализация торговли – продовольственный
 Площадь НТО – 5.4 кв. м; площадь земельного участка – 20 кв. м
 Период размещения нестационарного торгового объекта – постоянный
- 52** Тип НТО – павильон
 Адресный ориентир – Кемеровская область, г. Кемерово, ул. Радищева, северо-восточнее дома № 2
 Вид торговли – розничная
 Специализация торговли – продовольственный
 Площадь НТО – 25 кв. м; площадь земельного участка – 25 кв. м
 Период размещения нестационарного торгового объекта – постоянный

СХЕМА РАЗМЕЩЕНИЯ НЕСТАЦИОНАРНОГО ТРГОВОГО ОБЪЕКТА, ГРАФИЧЕСКОЕ ИЗОБРАЖЕНИЕ М 1:500




УСЛОВНЫЕ ОБОЗНАЧЕНИЯ

Система координат МСК-42



Границы земельных участков



Нестационарные торговые объекты



:356

Кадастровый номер, границы земельного участка, сведения о котором содержатся в Едином государственном реестре недвижимости

42:24:0101030

Кадастровый номер кадастрового квартала



Порядковые номера строк текстового раздела схемы

Заявитель: _____

(подпись, расшифровка подписи)

М. П.