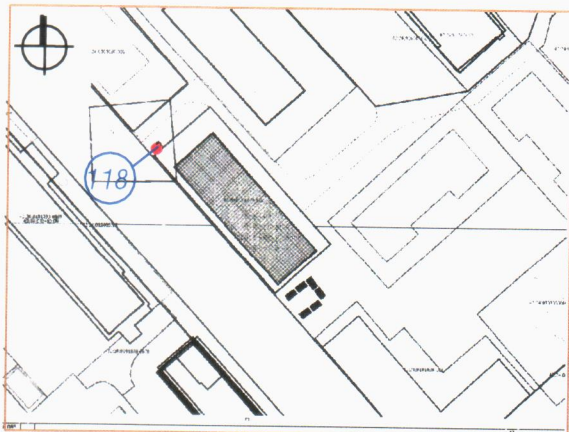
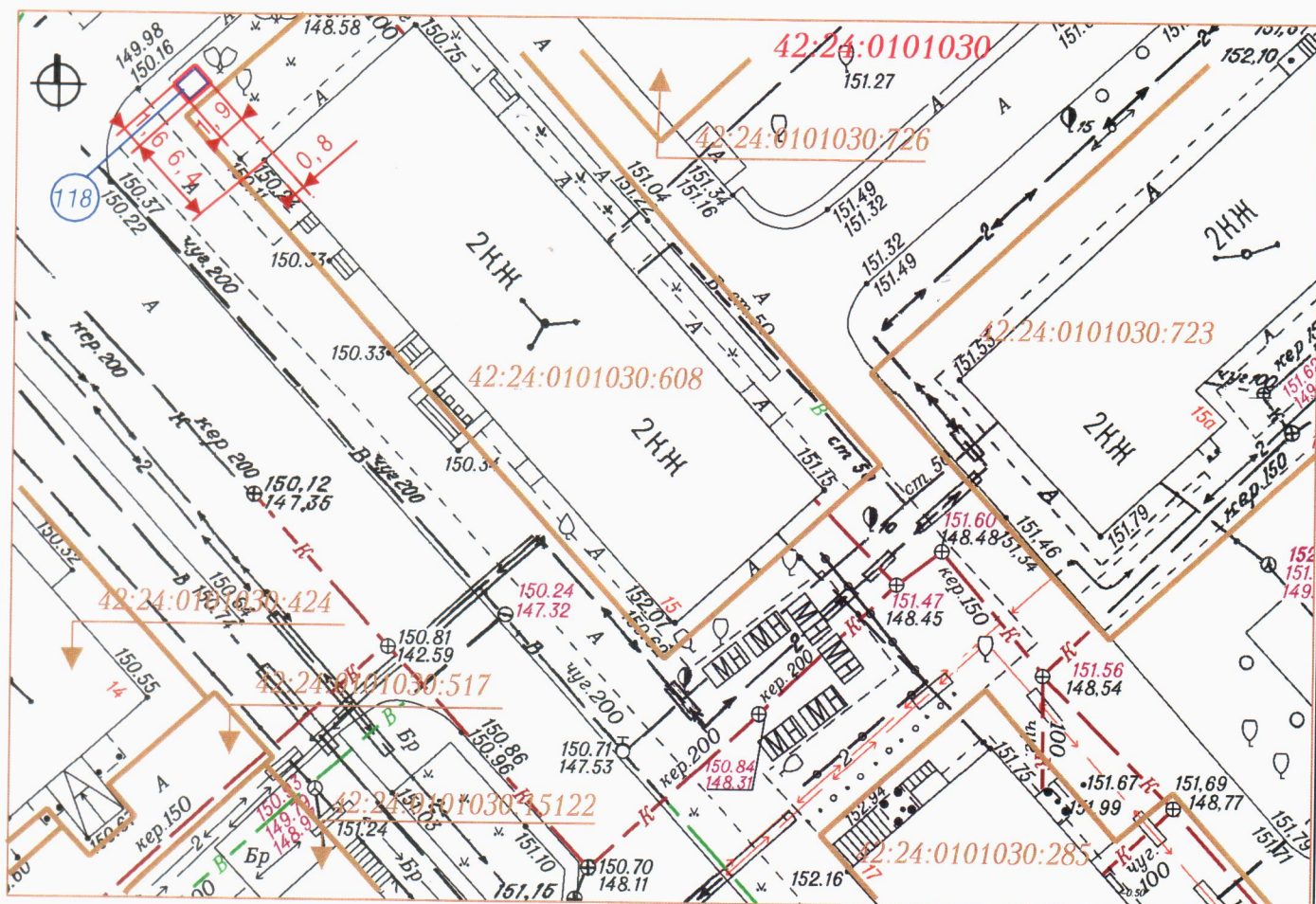


### СИТУАЦИОННЫЙ ПЛАН








Тип НТО- автоцистерна  
Вид торговли - розничная  
Специализация торговли - продовольственный  
(молоко)  
Площадь НТО - 3 кв. м,  
Площадь земельного участка - 3 кв. м,  
Период размещения нестационарного торгового  
объекта - 01.05 - 30.09



Система координат МСК-42

### УСЛОВНЫЕ ОБОЗНАЧЕНИЯ

-  Граница земельного участка с адресным ориентиром: Кемеровская область, г. Кемерово, ул. В. Володиной, юго-западнее дома № 15
-  Нестационарный торговый объект
-  Кадастровый номер, границы земельного участка, сведения о котором содержатся в Едином государственном реестре недвижимости
-  Кадастровый номер кадастрового квартала
-  Порядковый номер строки текстового раздела схемы

Заявитель: \_\_\_\_\_  
М. П. (подпись, расшифровка подписи)