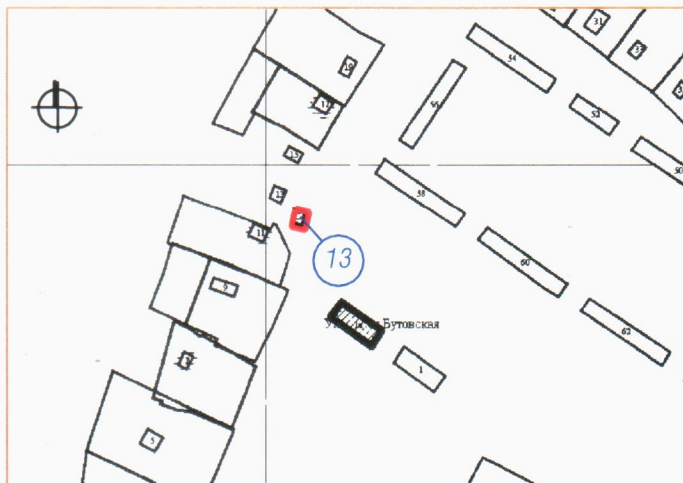


СИТУАЦИОННЫЙ ПЛАН



Тип НТО - павильон

Вид торговли - розничная

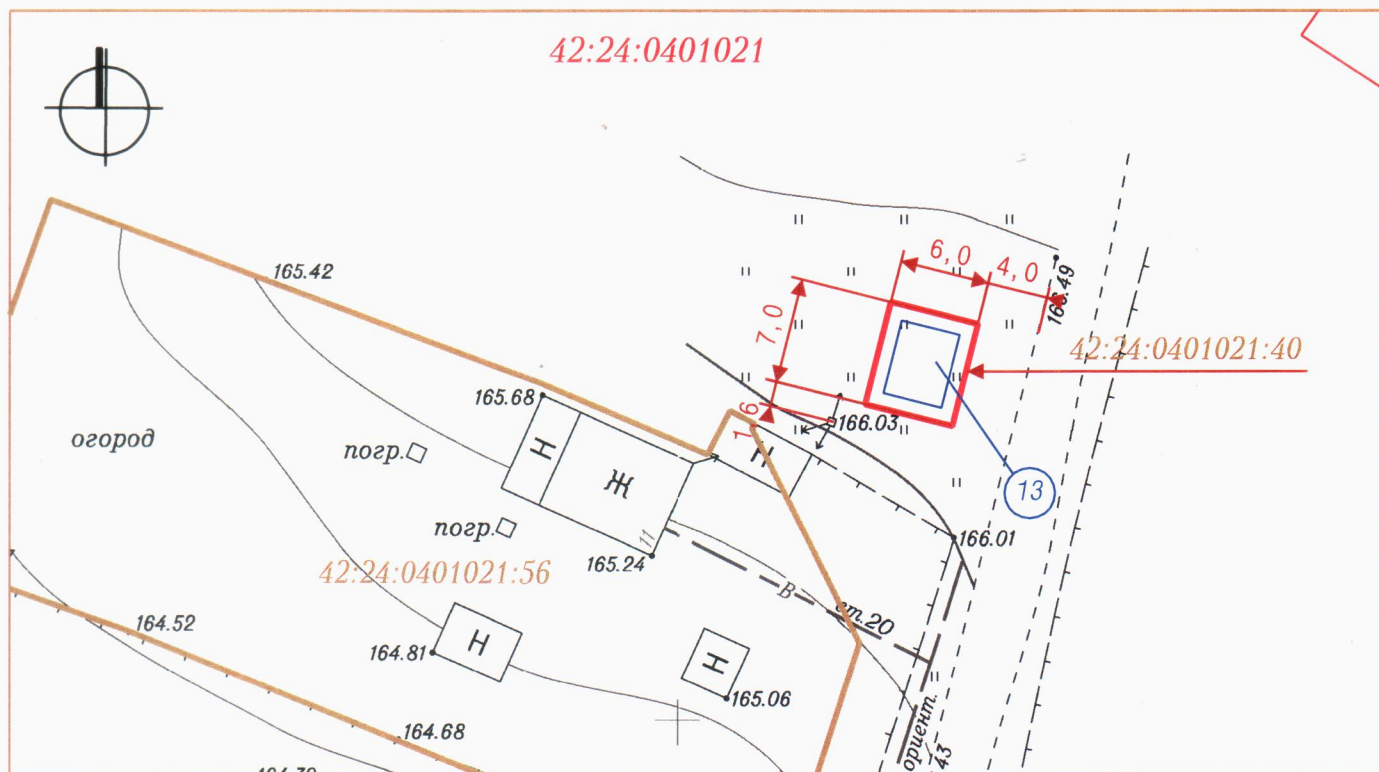
Специализация торговли - продовольственный

Площадь НТО- 20 кв. м.

Площадь земельного участка НТО - 42 кв. м.,
кад. №42: 24: 0401021: 40







Период размещения НТО - постоянный

ГРАФИЧЕСКОЕ ИЗОБРАЖЕНИЕ М 1: 500 (СХЕМА РАЗМЕЩЕНИЯ НЕСТАЦИОНАРНОГО ТОРГОВОГО ОБЪЕКТА)



Система координат МСК-42

УСЛОВНЫЕ ОБОЗНАЧЕНИЯ

-  Нестационарный торговый объект (НТО)
-  Граница земельного участка с адресным ориентиром: Кемеровская область, г. Кемерово, ул. 1-я Бутовская, северо-западнее дома №1а, кад. №42: 24: 0401021: 40
-  :56 Кадастровые номера, границы земельных участков, сведения о которых содержатся в Едином государственном реестре недвижимости
-  42:24:0401021 Кадастровый номер кадастрового квартала
-  Граница кадастрового квартала
-  13 Порядковый номер строки текстового раздела схемы

Заявитель: _____

(подпись, расшифровка подписи)

М. П.