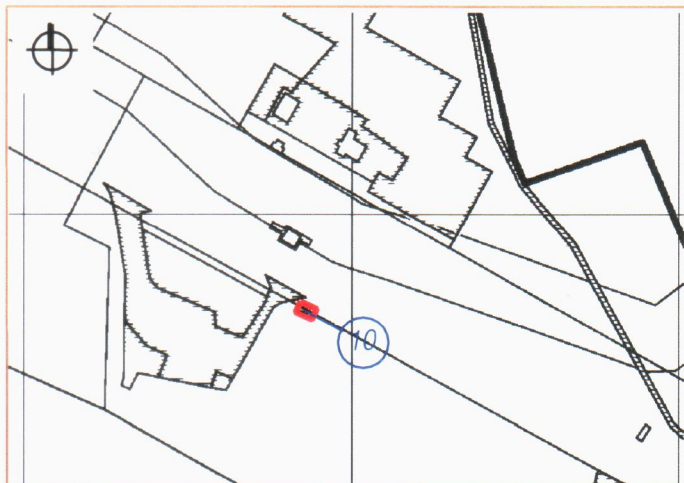


СИТУАЦИОННЫЙ ПЛАН



Тип НТО - павильон

Вид торговли - розничная

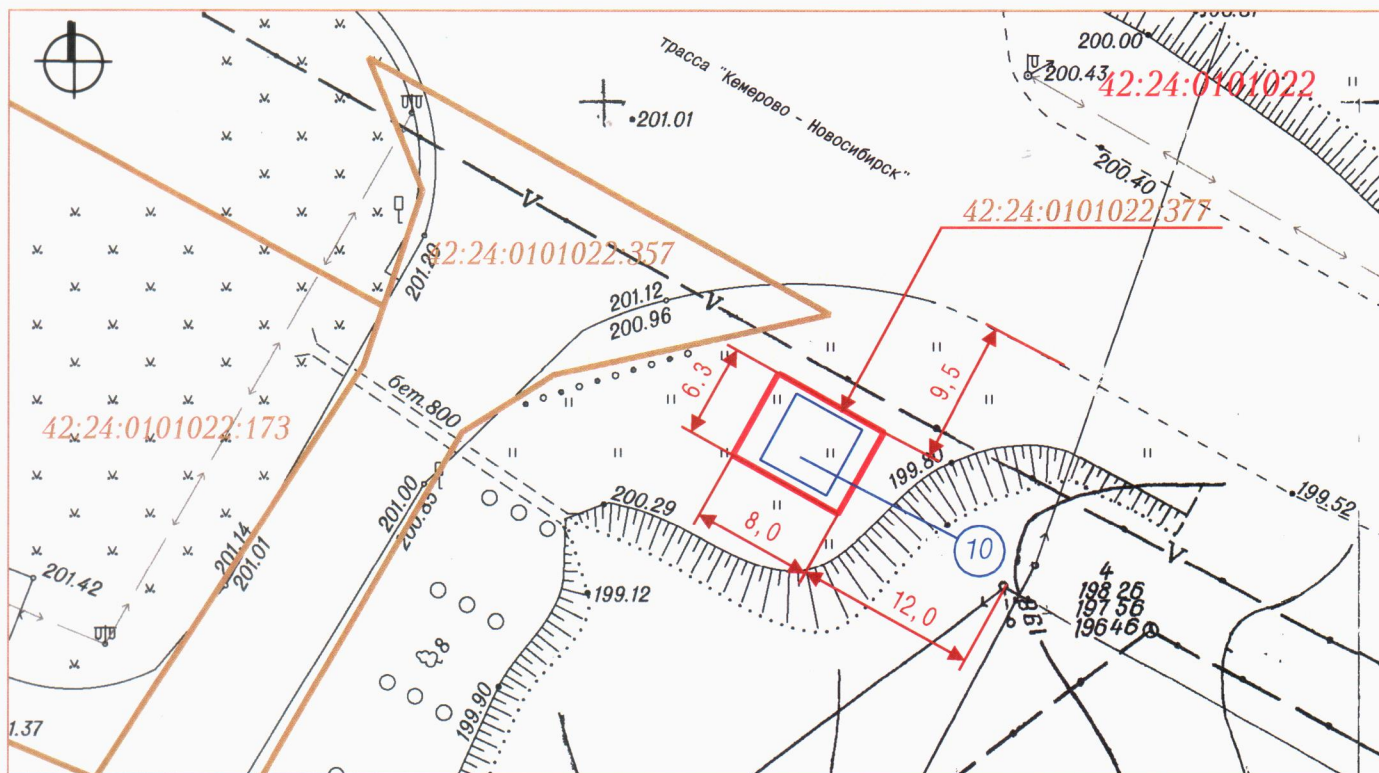
Специализация торговли - продовольственный

Площадь НТО-25 кв. м.

Площадь земельного участка НТО - 50 кв. м.,
кадастровый номер 42:24:0101022:377

Период размещения НТО - постоянный


ГРАФИЧЕСКОЕ ИЗОБРАЖЕНИЕ М 1:500 (СХЕМА РАЗМЕЩЕНИЯ НЕСТАЦИОНАРНОГО ТОРГОВОГО ОБЪЕКТА)




Система координат МСК-42

УСЛОВНЫЕ ОБОЗНАЧЕНИЯ

 Нестационарный торговый объект (НТО)

 Граница земельного участка с адресным ориентиром: Кемеровская область, г. Кемерово, трасса "Кемерово - Новосибирск", кад. №42:24:0101022:377

 :173 Кадастровые номера, границы земельных участков, сведения о которых содержатся в Едином государственном реестре недвижимости

42:24:0101022 Кадастровый номер кадастрового квартала

 10 Порядковый номер строки текстового раздела схемы

Заявитель: _____

М. П.

(подпись, расшифровка подписи)