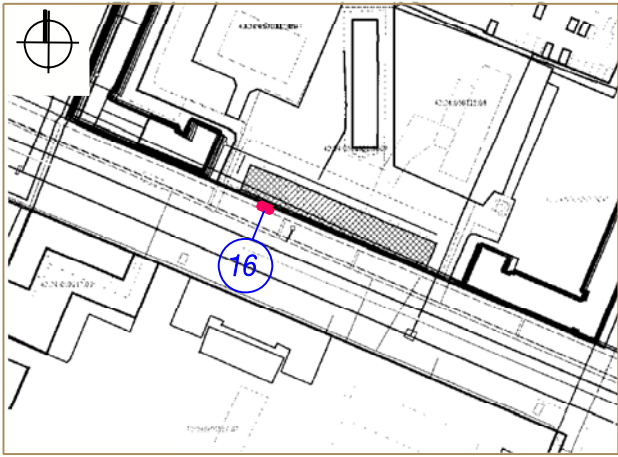
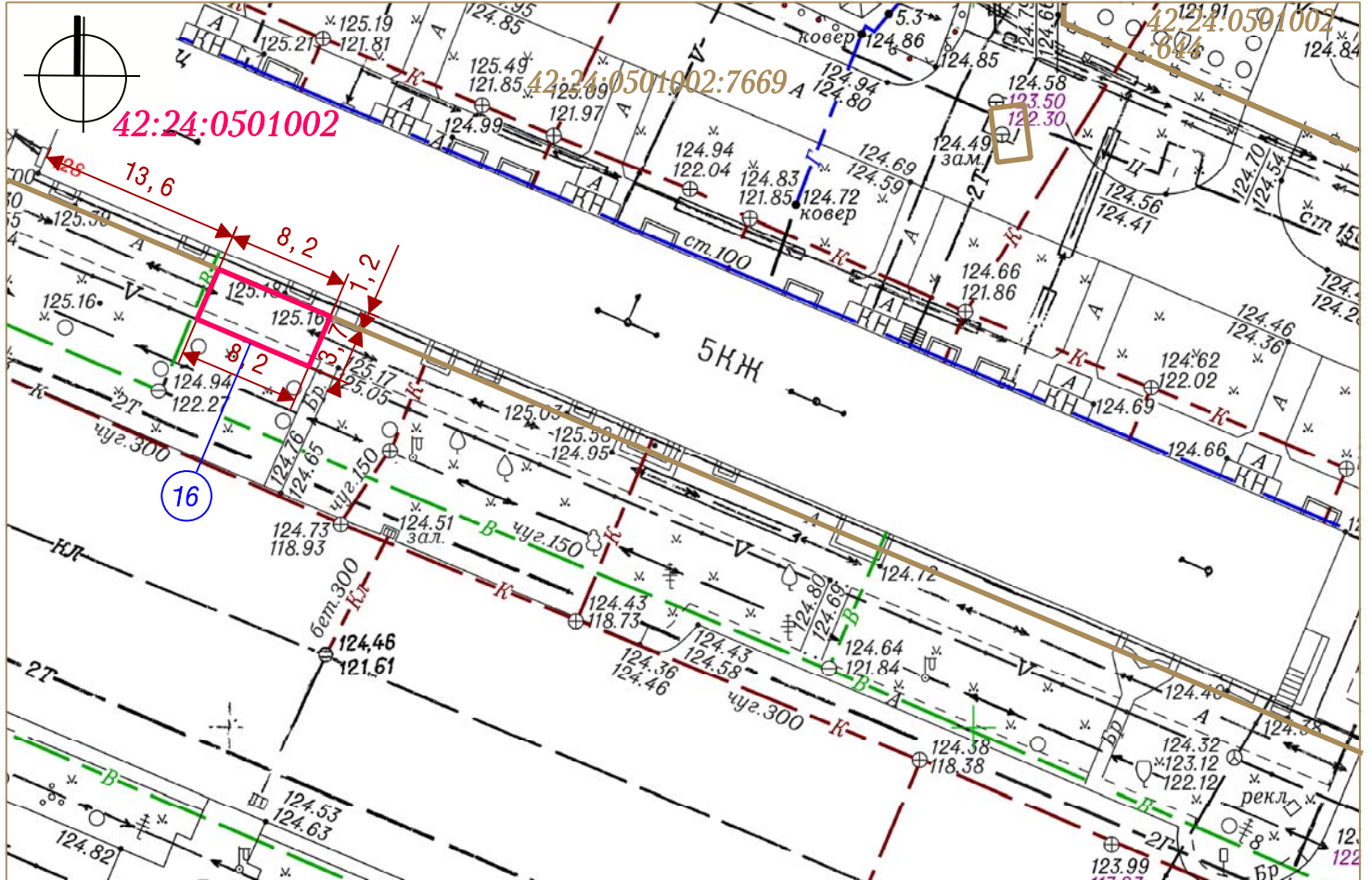


СИТУАЦИОННЫЙ ПЛАН





- 16 Нестационарный объект для организации обслуживания зон отдыха населения (веранды, выносные столики)
Площадь 30 кв. м

СХЕМА РАЗМЕЩЕНИЯ НЕСТАЦИОНАРНОГО ОБЪЕКТА, ГРАФИЧЕСКОЕ ИЗОБРАЖЕНИЕ М 1:500



Система координат МСК-42

УСЛОВНЫЕ ОБОЗНАЧЕНИЯ

-  Граница земельного участка с адресным ориентиром: Кемеровская область, г. Кемерово, ул. Красноармейская, 128 (стейк-бар "The Угли")
-  :7669 Кадастровый номер, границы земельного участка, сведения о котором содержатся в Едином государственном реестре недвижимости
- 42:24:0501002 Кадастровый номер кадастрового квартала
- 16 Порядковый номер строки текстового раздела

Заявитель: _____ (подпись, расшифровка подписи)

М. П.