

42:24:0401019

ПС-1

ЛИСТ 3

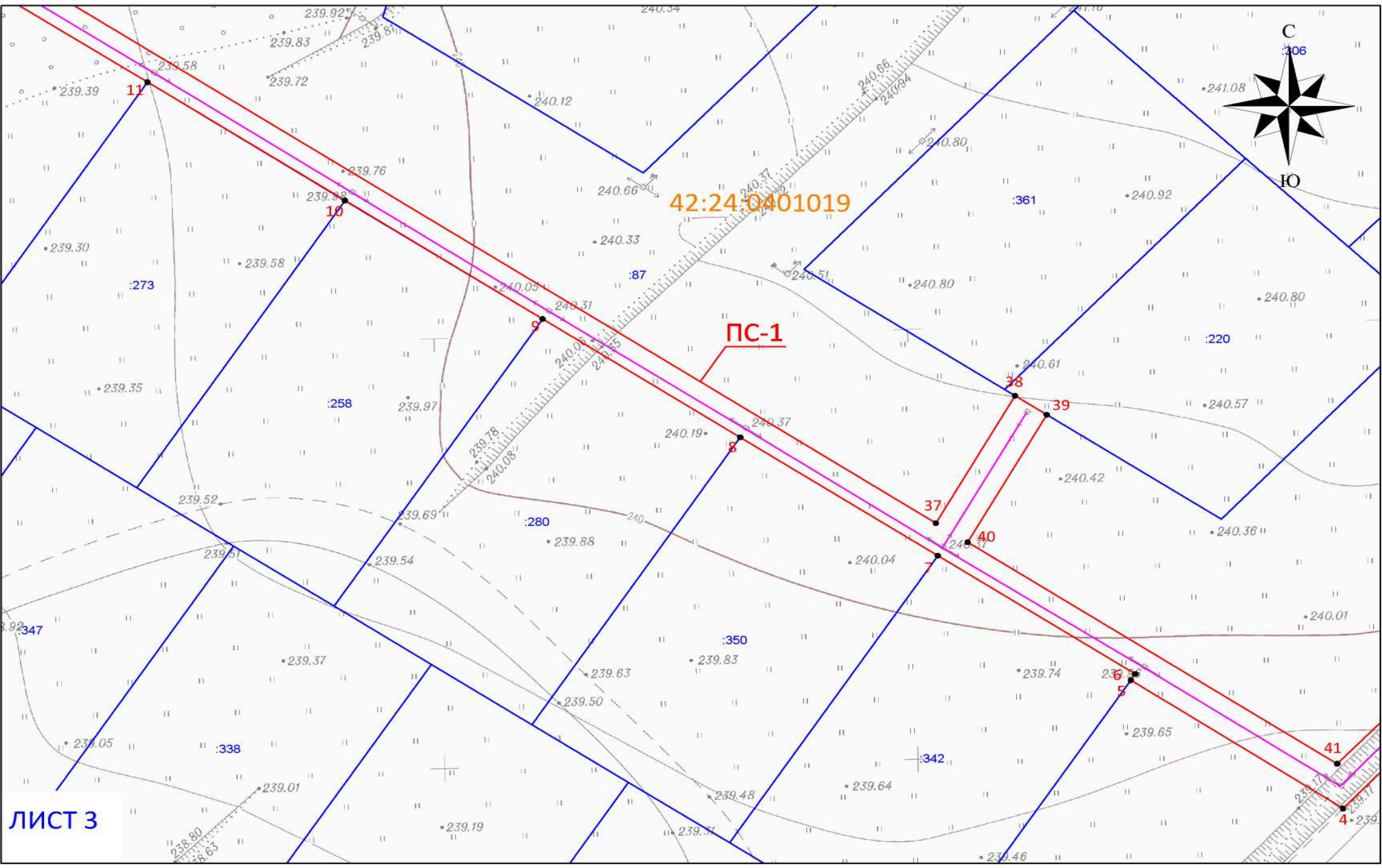


Схема расположения границ публичного сервитута



ОПИСАНИЕ ГРАНИЦ ПУБЛИЧНОГО СЕРВИТУТА

Местоположение публичного сервитута - Российская Федерация, Кемеровская область-Кузбасс, Кемеровский городской округ, город Кемерово, ул. Святой Источник; на землях населенных пунктов в кадастровом квартале № 42:24:0401019, а именно в границах земельного участка с кадастровым номером 42:24:0401019:87 - площадью 2738 кв.м;

Публичный сервитут - под объект электросетевого хозяйства: строительство и эксплуатация сооружения электроснабжения - линия электропередачи ВЛ-0,4 кВ от КТН-1х400 кВА (технологическое присоединение жилого дома по адресу: г. Кемерово, ул. Святой Источник, поз.237)

- площадь публичного сервитута – 2738 кв.м;
- система координат – МСК-42, зона-1;
- метод определения координат характерных точек -
- метод спутниковых геодезических измерений (определений);
- средняя квадратическая погрешность положения характерных точек – 0,10 (м).
- МАСШТАБ 1:500

УСЛОВНЫЕ ОБОЗНАЧЕНИЯ:

-  — Граница земельного участка, прошедшего ГКУ
-  — Граница кадастрового квартала
-  — Проектное местоположение инженерного сооружения
-  — Граница здания/сооружения, прошедшего ГКУ
-  — Граница охранных зон
-  42:24:0401019 — Обозначение кадастрового квартала
-  :2711 — Обозначение учтенных земельных участков, зданий/сооружений
-  1 — Характерная точка границы публичного сервитута
-  ПС-1 — Проектная граница публичного сервитута, под объект электросетевого хозяйства: строительство и эксплуатация ВЛ-0,4 кВ от КТН-1х400 кВА, площадью - 2738 кв.м

| Обозначение характерных точек границ | Координаты, м | |
|--------------------------------------|---------------|------------|
| | X | Y |
| 1 | 633705,66 | 1341487,94 |
| 2 | 633702,87 | 1341490,81 |
| 3 | 633629,90 | 1341420,35 |
| 4 | 633559,07 | 1341353,48 |
| 5 | 633573,98 | 1341331,06 |
| 6 | 633574,71 | 1341331,54 |
| 7 | 633588,47 | 1341310,66 |
| 8 | 633602,23 | 1341289,80 |
| 9 | 633615,99 | 1341268,92 |
| 10 | 633629,75 | 1341248,05 |
| 11 | 633643,51 | 1341227,18 |
| 12 | 633657,27 | 1341206,31 |
| 13 | 633671,03 | 1341185,44 |
| 14 | 633684,79 | 1341164,56 |
| 15 | 633698,55 | 1341143,74 |
| 16 | 633712,31 | 1341122,87 |
| 17 | 633726,07 | 1341101,95 |
| 18 | 633739,83 | 1341081,08 |
| 19 | 633753,59 | 1341060,20 |
| 20 | 633767,35 | 1341039,33 |
| 21 | 633784,02 | 1341014,05 |

| Обозначение характерных точек границ | Координаты, м | |
|--------------------------------------|---------------|------------|
| | X | Y |
| 22 | 633743,86 | 1341002,29 |
| 23 | 633703,70 | 1340990,53 |
| 24 | 633703,31 | 1340991,12 |
| 25 | 633694,75 | 1340987,76 |
| 26 | 633683,37 | 1340985,05 |
| 27 | 633683,63 | 1340984,65 |
| 28 | 633643,47 | 1340972,90 |
| 29 | 633629,21 | 1340968,23 |
| 30 | 633628,92 | 1340969,50 |
| 31 | 633625,01 | 1340968,65 |
| 32 | 633626,24 | 1340963,18 |
| 33 | 633685,52 | 1340981,52 |
| 34 | 633695,92 | 1340983,92 |
| 35 | 633707,98 | 1340988,66 |
| 36 | 633789,28 | 1341012,47 |
| 37 | 633592,23 | 1341310,47 |
| 38 | 633607,05 | 1341318,82 |
| 39 | 633604,84 | 1341322,17 |
| 40 | 633590,03 | 1341313,82 |
| 41 | 633564,28 | 1341352,86 |