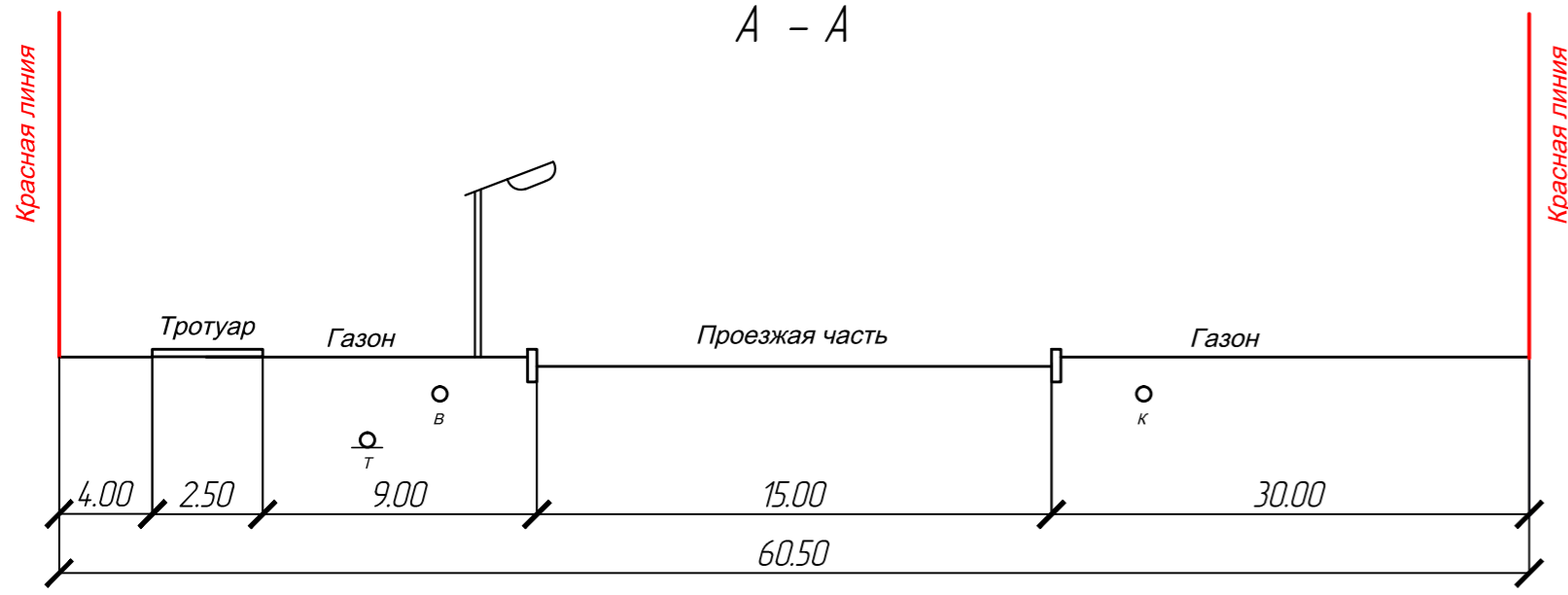




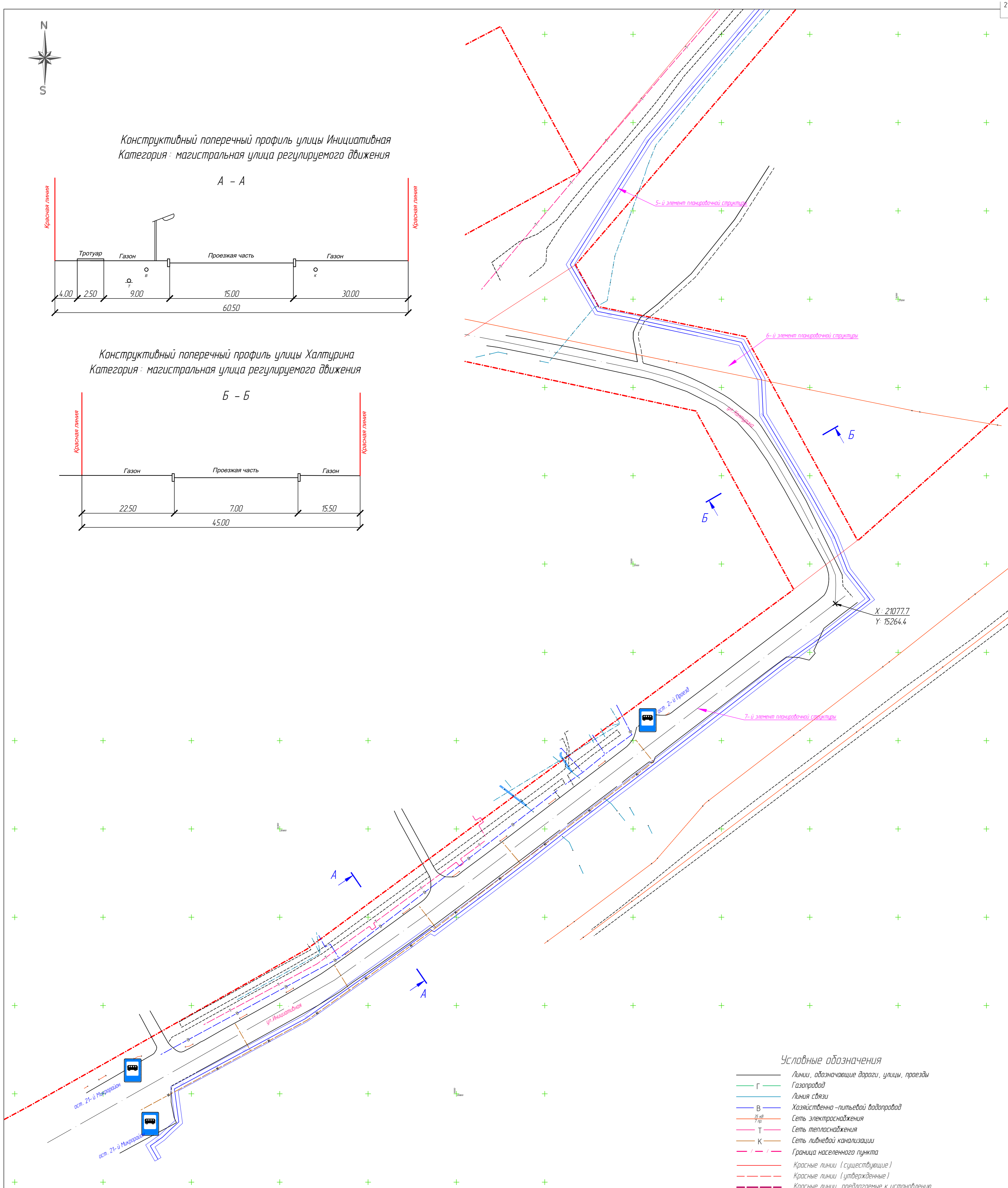
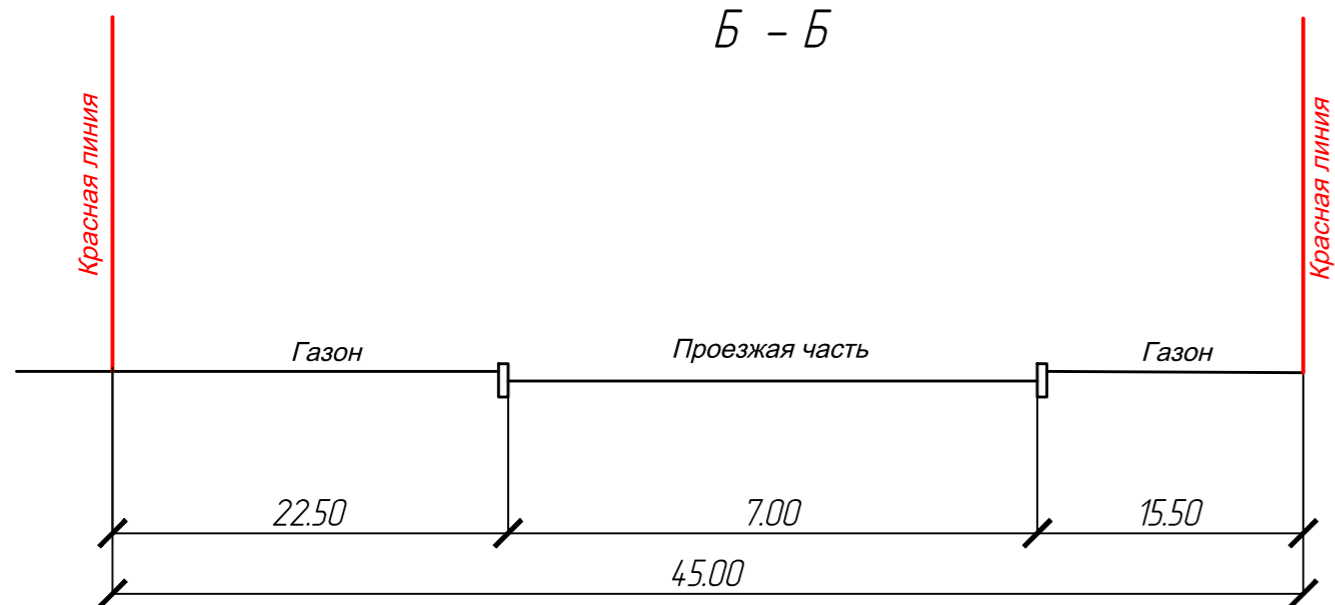
Конструктивный поперечный профиль улицы Инициативная
 Категория: магистральная улица регулируемого движения

А - А



Конструктивный поперечный профиль улицы Халтурина
 Категория: магистральная улица регулируемого движения

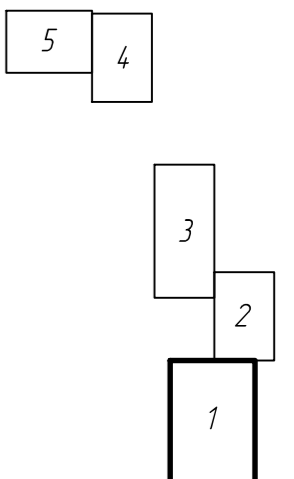
Б - Б



Условные обозначения

- Линии, обозначающие дороги, улицы, проезды
- Г Газопровод
- Линия связи
- В В Хозяйственно-питьевой водопровод
- Т Т Сеть электроснабжения
- К К Сеть теплоснабжения
- К Сеть ливневой канализации
- - - Граница населенного пункта
- Красные линии (существующие)
- - - Красные линии (утвержденные)
- - - Красные линии, предлагаемые к установлению
- Зона планируемого размещения объекта (линии ВОЛС)


Схема сводки листов






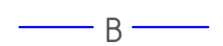
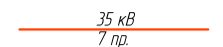







ПРИМЕЧАНИЕ:

1. Система высот Балтийская;
2. Система координат - местная, МСК-42;
3. План составлен по материалам изысканий, выполненных ООО "ИнГео";
4. Объекты археологического наследия отсутствуют;
5. ООПТ федерального, регионального, местного значения отсутствуют;
6. Особо ценные сельскохозяйственные угодья отсутствуют;
7. Зона планируемого размещения объектов федерального, регионального значения отсутствуют;
8. Проектируемые красные линии совпадают с границами образуемых земельных участков.

1561-08/03/01- ППТ				
«Строительство волоконно-оптической линии связи (ВОЛС) ПАВ «МТС» на участке: ЕС 42-05271/2, Кемерово, ул. Инициативная №55-24-3174, ЕВБ-0321871» - ЕС 42-0430 (Кемеровский район, 17-й км от г./в. «Кемерово-Якуиня», впамя ПАВ «МТС»»				
Изм.	Кол. уч.	Лист	№ док.	Пробл.
Разработал	Режим	Дата	Подпись	Дата
Н. Контроль	Шихиева			
ГИП	Проклепа			
Проект планировки и межевания территории			Стадия	Лист
			ПП	1
Чертеж планировки территории М 1:1000			Листов	5
ООО "ИнГео" г.Красноярск				



Условные обозначения

-  Линии, обозначающие дороги, улицы, проезды
-  Газопровод
-  Линия связи
-  Хозяйственно-питьевой водопровод
-  Сеть электроснабжения
-  Сеть теплоснабжения
-  Сеть ливневой канализации
-  Граница населенного пункта
-  Красные линии (существующие)
-  Красные линии (утвержденные)
-  Красные линии, предлагаемые к установлению
-  Зона планируемого размещения объекта (линии ВОЛС)

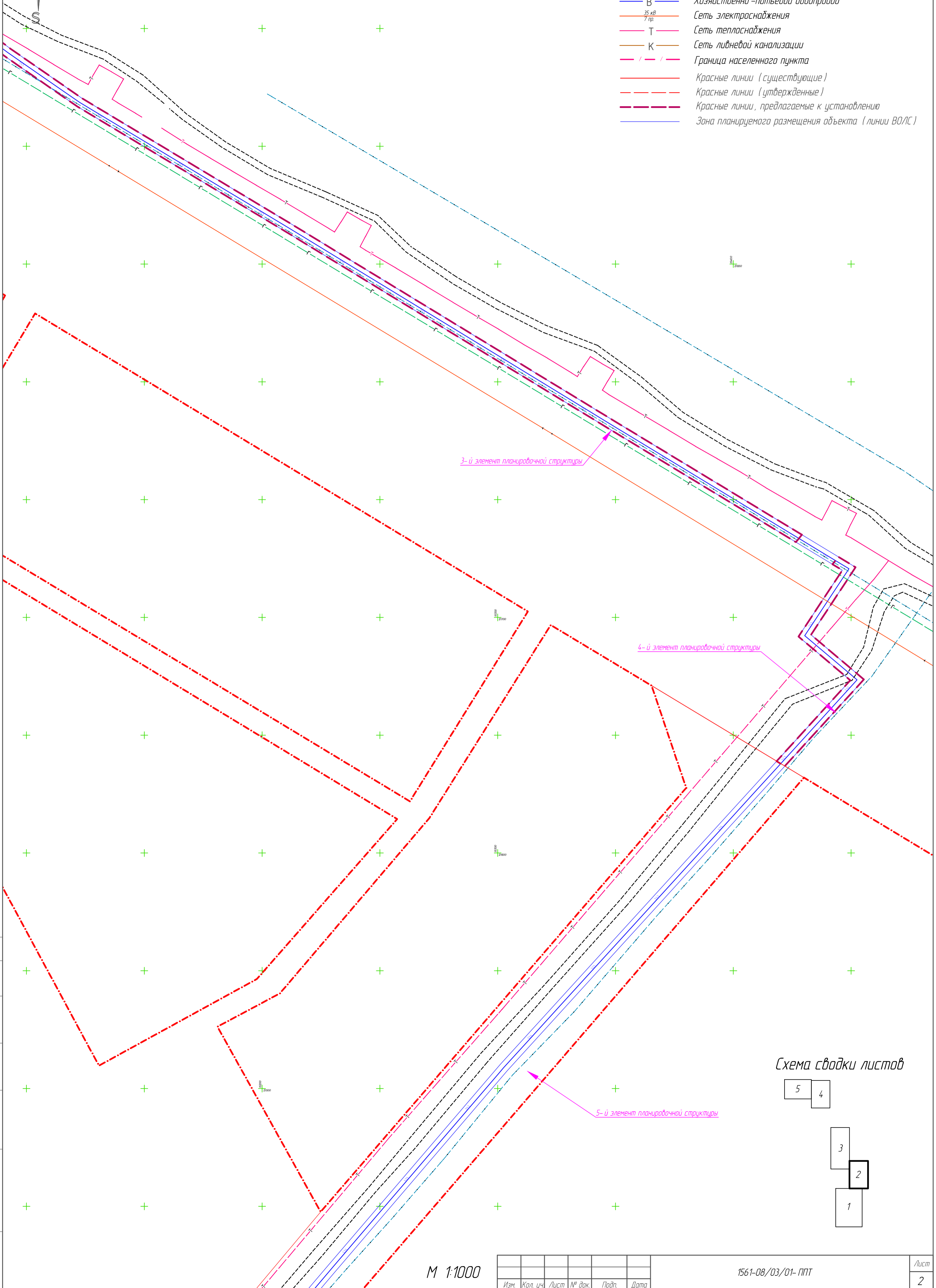
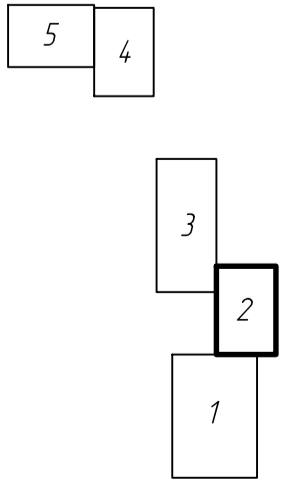


Схема сводки листов



Согласовано
Инд. № подл.
Подп. и дата
Взам. инд. №

М 1:1000


Изм.	Кол. уч.	Лист	№ док.	Подп.	Дата

1561-08/03/01- ППТ

Лист 2

Копировал

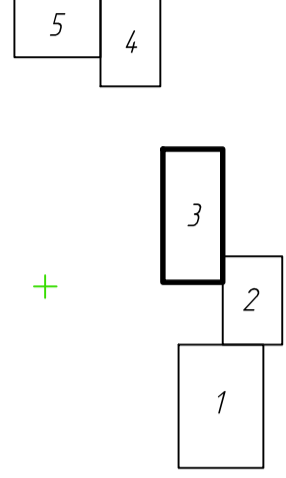
Формат А 2



Условные обозначения

- Линии, обозначающие дороги, улицы, проезды
- Г Газопровод
- Линия связи
- В Хозяйственно-питьевой водопровод
- ЭЭ электроснабжения
- Т Сеть теплоснабжения
- К Сеть ливневой канализации
- / — / — Граница населенного пункта
- Красные линии (существующие)
- - - Красные линии (утвержденные)
- - - Красные линии, предлагаемые к установлению
- Зона планируемого размещения объекта (линии ВОЛС)

Схема сводки листов



2-й элемент планировочной структуры

2-й элемент планировочной структуры

3-й элемент планировочной структуры

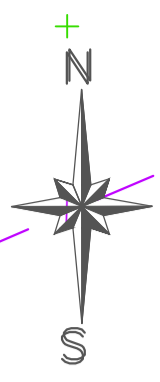
Имя, № подл.
Подп. и дата
Взам. инв. №

М 1:1000

Изм.	Кол. уч.	Лист	№ док.	Подп.	Дата

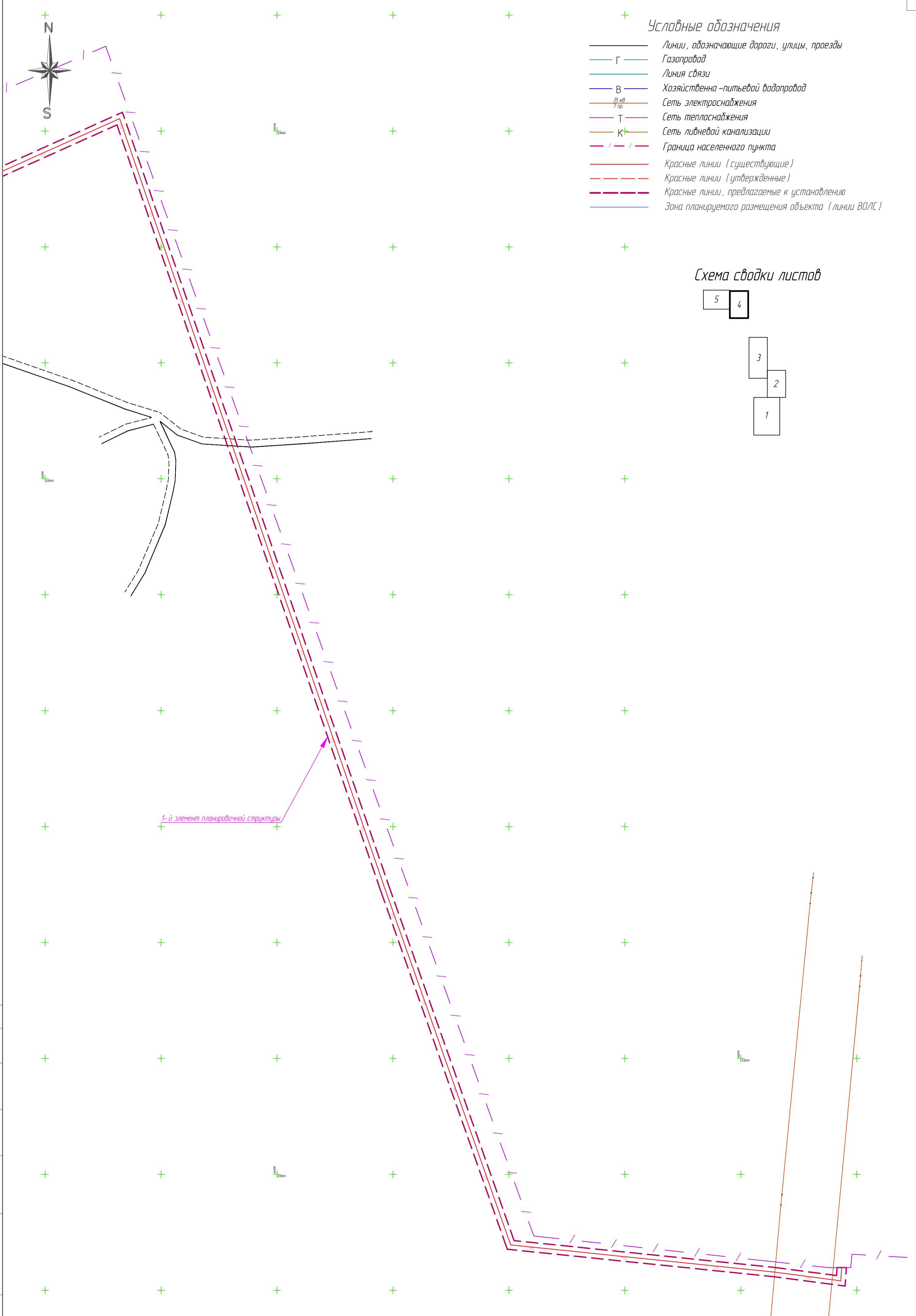
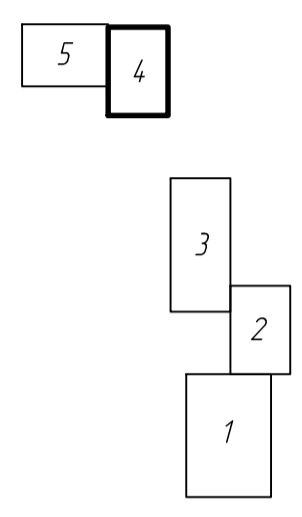
1561-08/03/01- ППТ

Лист 3



- Условные обозначения**
- Линии, обозначающие дороги, улицы, проезды
 - Г Газопровод
 - Линия связи
 - В — Хозяйственно-питьевой водопровод
 - 35 кВ / 7 пр. — Сеть электроснабжения
 - Т — Сеть теплоснабжения
 - К — Сеть ливневой канализации
 - / - / - Граница населенного пункта
 - Красные линии (существующие)
 - - - Красные линии (утвержденные)
 - - - - Красные линии, предлагаемые к установлению
 - Зона планируемого размещения объекта (линии ВОЛС)

Схема сводки листов



Согласовано
Изд. № подл.
Подп. и дата
Взам. инд. №

М 1:1000

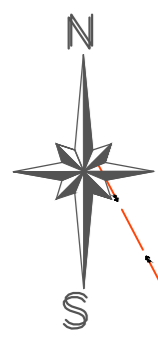
Изм.	Кол. уч.	Лист	№ док.	Подп.	Дата

1561-08/03/01- ППТ

Лист 4

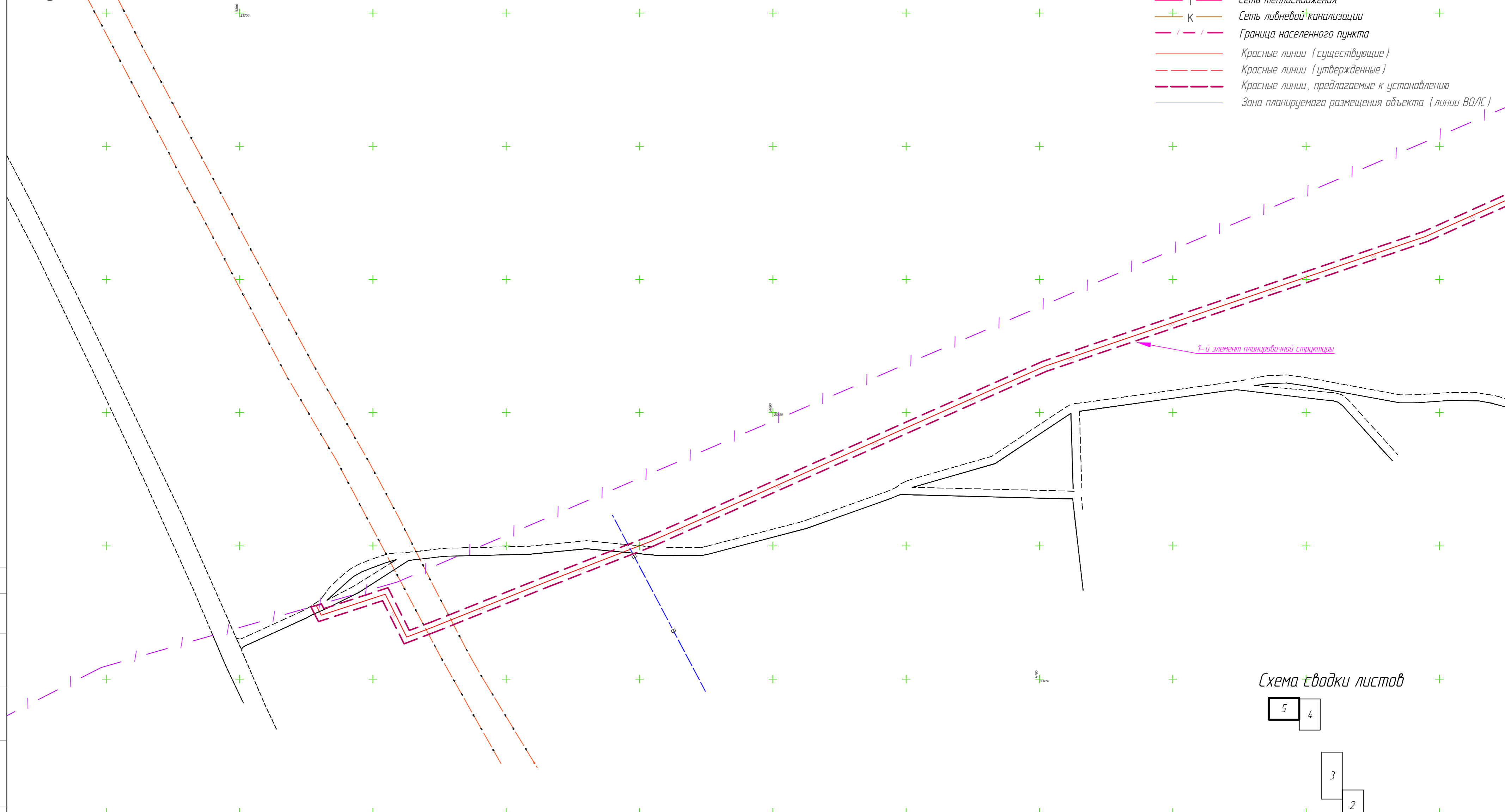
Копировал

Формат А 2



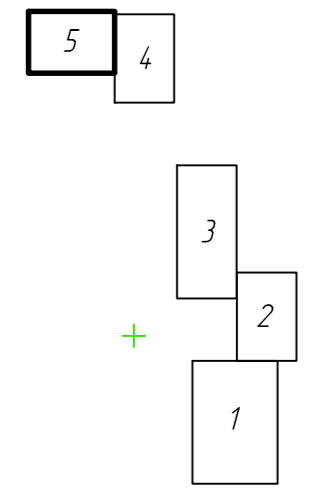
Условные обозначения

- Линии, обозначающие дороги, улицы, проезды
- Г Газопровод
- Линия связи
- В Хозяйственно-питьевой водопровод
- 35 кВ
7 пр. Сеть электроснабжения
- Т Сеть теплоснабжения
- К Сеть ливневой канализации
- - - - - Граница населенного пункта
- Красные линии (существующие)
- - - - - Красные линии (утвержденные)
- - - - - Красные линии, предлагаемые к установлению
- Зона планируемого размещения объекта (линии ВОЛС)



1-й элемент планировочной структуры

Схема сводки листов



Согласовано
Взамен инв. №
Подп. и дата
Инв. № подл.

М 1:1000

Изм.	Кол. уч.	Лист	№ док.	Подп.	Дата

1561-08/03/01- ППТ

Лист
5