










Условные обозначения

-  Существующие красные линии
-  Устанавливаемые красные линии
-  Территория, в границах которой предусматривается осуществление деятельности по комплексному и устойчивому развитию
-  Зона планируемого размещения объектов спортивного назначения
-  Зона планируемого размещения объектов общественно-делового назначения
-  Зона планируемого размещения объектов коммунально-бытового назначения
-  Зона планируемого размещения объектов социально-культурного назначения
-  Зона планируемого размещения зеленых насаждений общего пользования
-  Зона планируемого размещения объектов инженерно-транспортной инфраструктуры

				148767				
				г. Кемерово, территория общегородского центра в границах ул. Мичурина - просп. Советский - просп. Притомский - просп. Ленинградский - берег р. Томь в Центральном и Ленинском районах				
Изм.	Кол. уч.	Лист	№ док.	Подпись	Дата	Стадия	Лист	Листов
					2019	Проект планировки территории. Основная часть.	ПП	1
Исполнил							МП "Центр ГЗ"	
				Чертеж планировки территории Масштаб 1:6000				