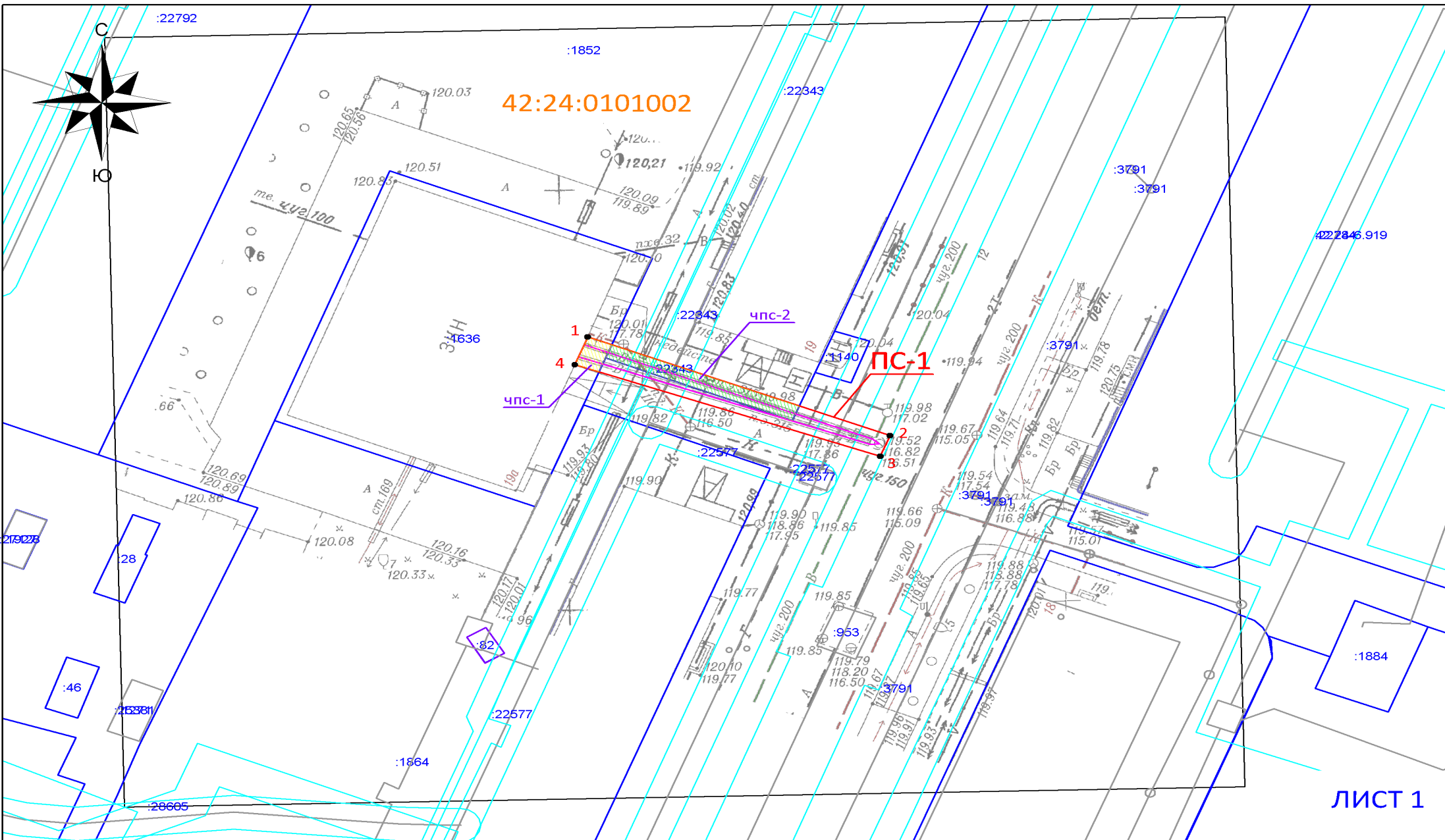


СХЕМА ГРАНИЦ ПУБЛИЧНОГО СЕРВИТУТА



## Схема расположения границ публичного сервитута

### ОПИСАНИЕ ГРАНИЦ ПУБЛИЧНОГО СЕРВИТУТА












Местоположение публичного сервитута - Российская Федерация, Кемеровская область-Кузбасс, Кемеровский городской округ, город Кемерово, юго-восточнее ул. Красная, 19А; на землях населенных пунктов в кадастровом квартале № 42:24:0101002 - площадью 56кв.м, а так же в границах земельных участков с кадастровыми номерами 42:24:0101002:1636 - площадью 9кв.м, 42:24:0101002:1852 - площадью 36кв.м;

Публичный сервитут - под объект водопроводная сеть: строительство и эксплуатация сооружения водоснабжения - водопровод для обеспечения нужд пожаротушения бизнес-центра "АРГО" по адресу: г. Кемерово, ул. Красная, 19А (технологическое присоединение к сетям ВиК)

- площадь публичного сервитута – 101 кв.м;
- система координат – МСК-42, зона-1;
- метод определения координат характерных точек -  
- метод спутниковых геодезических измерений (определений);
- средняя квадратическая погрешность положения характерных точек – 0,10 (м).
- МАСШТАБ 1:500

Обозначение характерных точек границ	Координаты, м	
	X	Y
1	623201,60	1339338,87
2	623189,86	1339369,31
3	623187,40	1339368,33
4	623198,29	1339337,56

### УСЛОВНЫЕ ОБОЗНАЧЕНИЯ:

-  — Граница земельного участка, прошедшего ГКУ
-  — Граница кадастрового квартала
-  — Проектное местоположение инженерного сооружения
-  — Граница здания/сооружения, прошедшего ГКУ
-  — Граница охранных зон
-  42:24:0101002 — Обозначение кадастрового квартала
-  :2711 — Обозначение учтенных земельных участков, зданий/сооружений
-  1 — Характерная точка границы публичного сервитута
-  ПС-1 — Проектная граница публичного сервитута, под объект водопроводная сеть: строительство и эксплуатация, площадью - 101кв.м, в том числе:
-  чпс-1 — Часть публичного сервитута на земельном участке с кадастровым № 42:24:0101002:1636 (площадью – 9кв.м)
-  чпс-2 — Часть публичного сервитута на земельном участке с кадастровым № 42:24:0101002:1852 (площадью – 36кв.м)