

ОПИСАНИЕ ГРАНИЦ ПУБЛИЧНОГО СЕРВИТУТА

Местоположение публичного сервитута - Российская Федерация, Кемеровская область-Кузбасс, Кемеровский городской округ, город Кемерово, восточнее пр. Кузнецкий, 83, ПКГ "Гудок-2, на землях населенных пунктов в кадастровом квартале № 42:24:0501001:194 - площадью 20 кв. м, а так же в границах земельных участков с кадастровыми номерами 42:24:0501001:194 - площадью 212 кв. м, 42:24:0501001:264 - площадью 423 кв. м, 42:24:0501001:498 - площадью 414 кв. м;

Публичный сервитут - под объекты электросетевого хозяйства: строительство и эксплуатация сооружения электроснабжения - линия электропередачи КЛ-0,4 кв от ТП-89 (технологическое присоединение гаража по адресу: г. Кемерово, пр. Кузнецкий, 83 ПКГ "Гудок-2", бокс 9, ЭК 19695)




- площадь публичного сервитута – 1069 кв.м;
- система координат – МСК-42, зона-1;
- метод определения координат характерных точек - метод спутниковых геодезических измерений (определений);
- средняя квадратическая погрешность положения характерных точек – 0,10 (м).
- МАСШТАБ 1:500

УСЛОВНЫЕ ОБОЗНАЧЕНИЯ:

- _____ Граница земельного участка, прошедшего ГКУ
 - _____ Граница кадастрового квартала
 - _____ Проектное местоположение инженерного сооружения
 - _____ Граница здания/сооружения, прошедшего ГКУ
 - _____ Граница охранных зон
- 42:24:0501001 — Обозначение кадастрового квартала
- :2711 — Обозначение учетных земельных участков, зданий/сооружений
- 1 ● Характерная точка границы публичного сервитута

ПС-1

Проектная граница публичного сервитута, под объект электросетевого хозяйства: строительство и эксплуатация КЛ-0,4 кв от ТП-89, площадью - 1069 кв.м, в том числе:

- ЧНС-1  Часть публичного сервитута на земельном участке с кадастровым № 42:24:0501001:194 (площадью – 212 кв.м)
- ЧНС-2  Часть публичного сервитута на земельном участке с кадастровым № 42:24:0501001:264 (площадью – 423 кв.м)
- ЧНС-3  Часть публичного сервитута на земельном участке с кадастровым № 42:24:0501001:498 (площадью – 414 кв.м)

Обозначение характерных точек границ	Координаты, м	
	X	Y
1	622509,83	1337651,82
2	622509,83	1337655,82
3	622484,63	1337655,82
4	622494,22	1337661,61
5	622486,47	1337661,60
6	622476,89	1337655,82
7	622448,46	1337655,89
8	622448,45	1337668,54
9	622447,73	1337668,54
10	622447,84	1337686,85
11	622448,41	1337703,24
12	622534,35	1337701,14
13	622534,38	1337702,38
14	622564,02	1337701,59
15	622563,99	1337700,42
16	622575,44	1337700,14
17	622575,44	1337698,63
18	622576,49	1337698,59
19	622576,46	1337693,67
20	622579,44	1337693,67
21	622579,44	1337704,04
22	622444,48	1337707,33
23	622443,95	1337674,87
24	622444,45	1337671,71
25	622444,46	1337656,81
26	622432,31	1337661,52
27	622421,37	1337661,46
28	622435,73	1337655,90
29	622415,08	1337655,92
30	622415,07	1337653,27
31	622508,21	1337653,05
32	622508,18	1337651,82

ПРИЛОЖЕНИЕ №1
к постановлению администрации города Кемерово
от _____ 2024 № _____

Схема расположения границ публичного сервитута

