





Условные обозначения

-  Граница территории, в отношении которой осуществляется подготовка проекта межевания
-  Земельные участки, сведения о которых содержатся в ЕГРН
-  Устанавливаемые красные линии
-  Границы образуемых земельных участков на кадастровом плане территории для планируемого размещения линейного объекта (автомобильная дорога)

Площади образуемых земельных участков, вид разрешенного использования образуемых земельных участков

№ земельного участка на плане	Кадастровый номер земельного участка	Адрес (местоположение) земельного участка	Разрешенное использование земельного участка	Проектная площадь земельного участка, кв.м.
:ЗУ1		г. Кемерово, ул. Грозненская	Улично-дорожная сеть	6166

Примечание:
Земельный участок №1 образован из земель, государственная или муниципальная собственность на которые не разграничена.

Перечень координат характерных точек границ образуемых земельных участков

1	635792,64	1338460,81	16	635621,03	1338446,14
2	635772,95	1338473,93	17	635632,36	1338433,92
3	635767,24	1338465,06	18	635641,58	1338426,21
4	635765,05	1338456,23	19	635659,14	1338411,50
5	635762,33	1338452,84	20	635675,12	1338398,13
6	635757,57	1338447,95	21	635700,13	1338384,43
7	635754,11	1338443,99	22	635704,39	1338381,14
8	635743,90	1338432,08	23	635727,18	1338357,27
9	635702,66	1338408,64	24	635756,93	1338387,57
10	635680,74	1338426,78	25	635734,13	1338411,44
11	635654,31	1338447,83	26	635770,29	1338445,98
12	635633,37	1338468,78	27	635785,84	1338451,12
13	635620,37	1338492,68	1	635792,64	1338460,81
14	635602,59	1338475,92			
15	635615,59	1338452,02			

						148968			
						Документация по планировке территории в границах: ул. Грозненская до земельного участка с кадастровым номером 42:24:0401016:587 в Рудничном районе города Кемерово			
Изм.	Кол. уч.	Лист	№ док.	Подпись	Дата	Проект межевания территории. Основная часть	Стадия	Лист	Листов
					2020		ПМТ	1	
И. о. директора	Ганичева						МП "Центр ГЗ"		
Нач. отдела	Копейкина					Чертеж межевания территории М 1:1000			
Исполнил	Ветошкин								