







Условные обозначения

-  Граница корректировки проекта межевания территории (граница внесения изменений в проект)
-  Красные линии действующие
-  Существующие земельные участки, по сведениям ЕГРН
-  Границы земельных участков, принятые в проекте межевания территории микрорайона в границах просп. Кузнецкий - ул. Н. Островского - ул. Кирова - просп. Советский Центрального района города Кемерово, утвержденном постановлением администрации от 09.07.2013 №2112 (в ред. постановления администрации г. Кемерово от 29.10.2015 №2569)
-  Границы образуемых земельных участков на кадастровом плане территории
-  Условные номера образуемых земельных участков на кадастровом плане территории

В экспликации земельных участков изменить пункт 20

№ земельного участка на плане	Кадастровый номер земельного участка	Адрес (местоположение) земельного участка	Назначение земельного участка	Разрешенное использование земельного участка	Проектная площадь земельного участка, кв.м.
20.1		ул. Николая Островского, 23	занятого многоквартирным жилым домом	Среднеэтажная жилая застройка	4861
20.1.1	42:24:0101049:814				2642
20.1.2					2219
20.2		ул. Кирова, 17	занятого многоквартирным жилым домом	Малоэтажная многоквартирная жилая застройка	1530
20.2.1	42:24:0101049:1122				630
20.2.2					900
20.3		ул. Кирова, 19	занятого многоквартирным жилым домом	Малоэтажная многоквартирная жилая застройка	1646
20.3.1	42:24:0101049:7662				776
20.3.2					870
20.4		ул. Кирова, 23	занятого многоквартирным жилым домом	Среднеэтажная жилая застройка	2799
20.4.1	42:24:0101049:610				1043
20.4.2					1756

Чертеж межевания согласован

Управление архитектуры и градостроительства администрации города Кемерово
Начальник

В.С. Костиков

					148057
					г. Кемерово, Центральный район, микрорайон в границах просп. Кузнецкий - ул. Н. Островского - ул. Кирова - просп. Советский
Изм.	Кол. уч.	Лист	№ док.	Подпись	Дата
					2017
Директор	Кадыкова				Проект межевания территории (внесение изменений)
Нач. отдела	Копейкина				
Исполнил	Ветошкин				
					Чертеж межевания территории Масштаб 1:1000
					Стадия
					Лист
					Листов
					ПМТ
					1
					1
					МП "Центр ГЗ"